

UZDROWISKO SZCZAWNO-ZDRÓJ

Strefa "A", "B" i "C" ochrony uzdrowiskowej

Skala 1: 25 000



5632000N

5630000N

5628000N

6
X: 331396.367
Y: 309302.112

4
X: 331139.274
Y: 304604.945

3
X: 330346.168
Y: 304941.41

5
X: 331846.348
Y: 305339.041

2
X: 328398.25
Y: 305250.372

X: 328808.499
Y: 307694.304

1
X: 328131.11
Y: 307373.302






5632000N

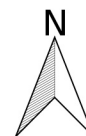
5630000N

5628000N

Objaśnienia:
Współrzędne geodezyjne punktów 0-6 przebiegu granic obszaru górniczego i terenu górniczego, przedstawiono w Państwowym Układzie Współrzędnych Geodezyjnych 1992. EPSG 2180

LEGENDA

-  Granica strefy "A" ochrony uzdrowiskowej
-  Granica strefy "B" ochrony uzdrowiskowej
-  Granica strefy "C" ochrony uzdrowiskowej
-  Działki ewidencyjne
-  Obszar górniczny i teren górniczny - Szczawno-Zdrój



Współrzędne geodezyjne zgodnie z Państwowym Układem Współrzędnych Geodezyjnych 2000