



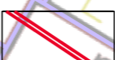



-  GRANICA OPRACOWANIA
-  nawierzchnia mineralna – pow. 107,57 m²
-  nawierzchnia mineralna łącznika – pow. 99,35 m²
-  projektowane obrzeże alejki z kostki granitowej ciągu głównego o wym. 9/11cm – dł. 130,00mb
-  projektowane obrzeże alejki – łącznika spacerowego z kostki granitowej o wym. 9/11cm – dł. 128,27mb
-  granice i numery działek

pow. całkowita nawierzchni 143,04m²

Proj.M.		Jacek Magiera			
		ul. STARMIEJSKA 8/2u, 58-560 JELENA GÓRA, tel.: 508396919, e-mail: projm@interia.pl			
Projektant:	mgr inż. Katarzyna JABLONSKA MAGIERA	Podpis:	Data:	Nr uprawnień:	Nr archiw.:
Opracował:	inż. Jacek MAGIERA		12.2021	46/2010/OIA	PZT
Sprawdzający:					Część:
					Skala:
Zleceniodawca: Uzdrawiskowa Gmina Miejska Szczawno-Zdrój, ul. Kosciuszki 17, Szczawno-Zdrój,					
Temat: PROJEKT BUDOWLANY budowy alejki przy ulicy Kolejowej w Szczawno-Zdroju, dz. nr: 582/4, 590, Szczawno-Zdrój 1, jed. ewid.: 022103_1.0001					
Tytuł rysunku: PROJEKT ALEJKI					Nr rys.: PZT-1