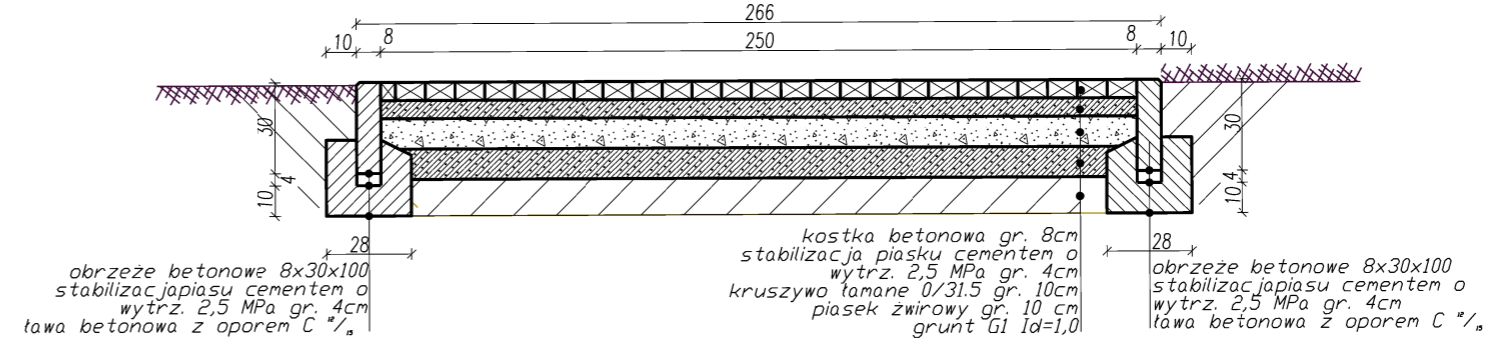
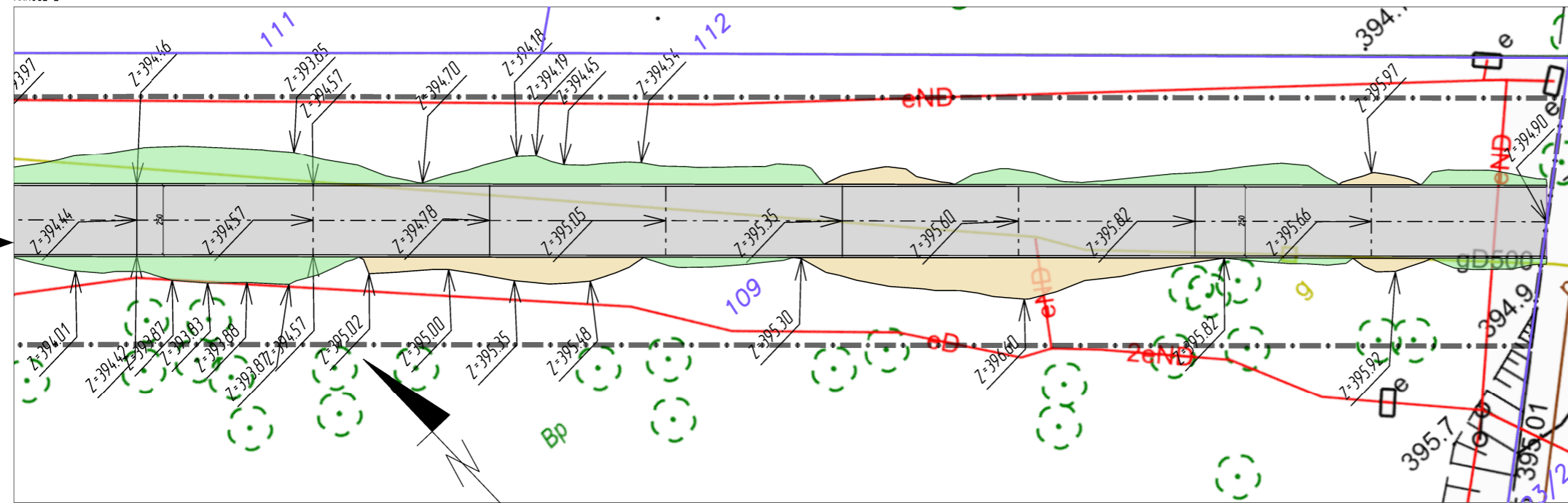


PRZEKRÓJ KONSTRUKCJI CHODNIKA
SKALA 1:25

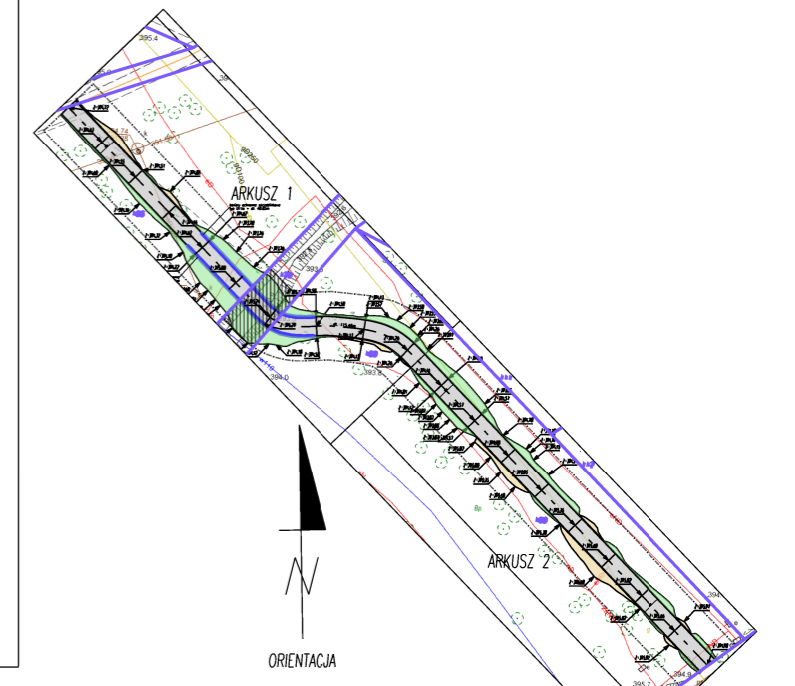
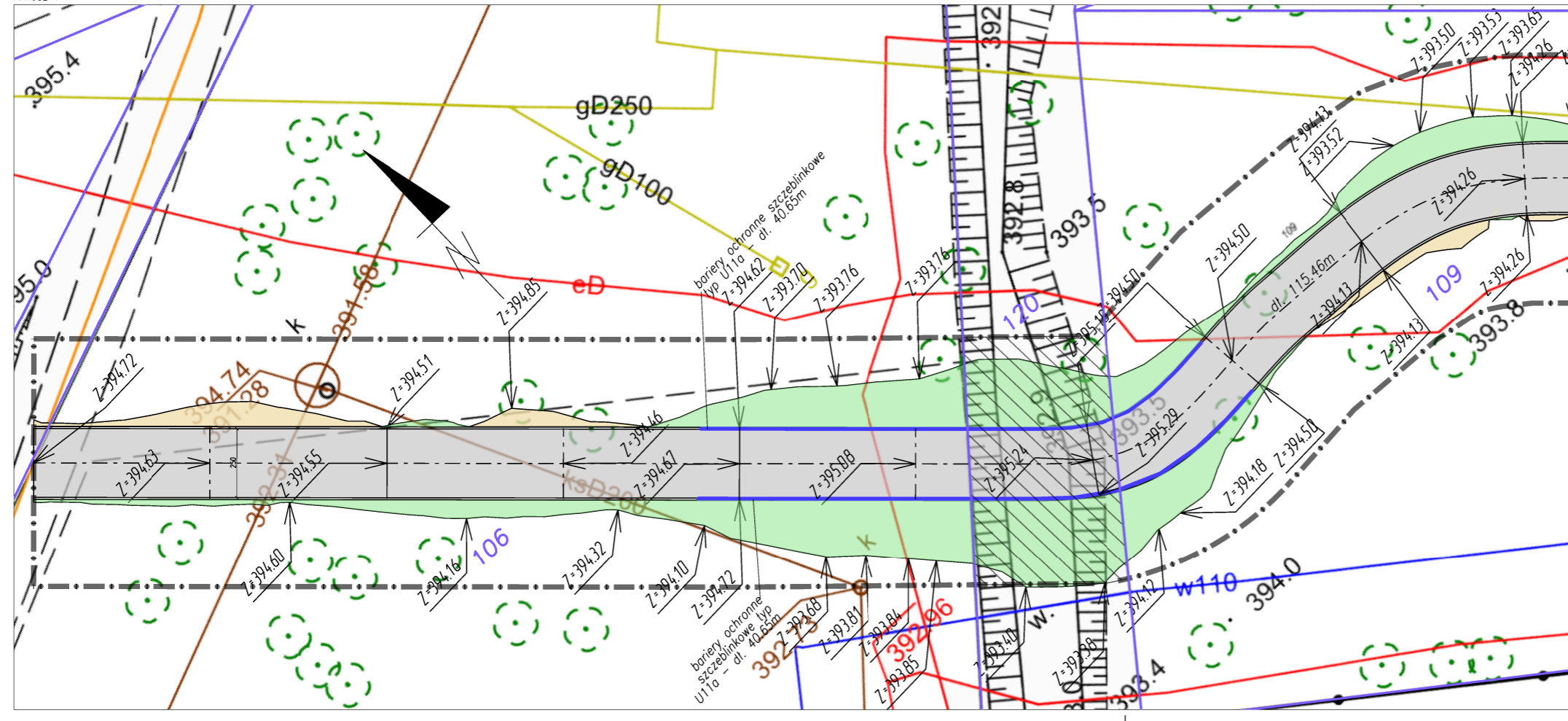


ARKUSZ 2



- GRANICA OPRACOWANIA
 - obszar opracowywany na podstawie odrębnego opracowania
 - projektowany chodnik z kostki betonowej gr. 8cm, szer. 2,5m, pow. 288.11m²
 - skarpa nasypu pow. 135.51m²
 - skarpa wykopu pow. 33.66m²
 - bariery ochronne szczelinkowe typ U11a - dl. 40.65m
 - proj. obrzeże betonowe 8x30x100 - dl. 230.65m
- elementy informacyjne
- wykop - 169.26m²
 - nasyp - 79.52m²
 - granice i numery działek

ARKUSZ 1



Proj.M.		Jacek Magiera			
		ul. STAROMEJSKA 8/2u, 58-560 JELENIA GÓRA, tel.: 508395919, e-mail: projm@interia.pl			
gl. projektant:	inż. Zbigniew SIERAKOWSKI	Podpis	Data	Nr uprawnień	Nr archiw.:
opracował:	inż. Jacek Magiera		05.2020	259/01/OUW	Stadium: PZT
sprawdził:					Część: Skala: 1:200
Zleciennodawca: UZDROWISKOWA GMINA SZCZAWNO - ZDRÓJ ul. KOŚCIUSZKI 17, 58-310 SZCZAWNO-ZDRÓJ					
Temat: PROJEKT CHODNIKA w mieście Szczawno-Zdrój, działki nr 109, 106, obr. 0002 (Szczawno Zdrój 1), jed. ewid. 022103_1					
Tytuł rysunku: PROJEKT ZAGOSPODAROWANIA TERENU					Nr rys.: PZT-1