

Zapytanie ofertowe ZI.271.ZO.50.2018

UZDROWISKOWA GMINA MIEJSKA
SZCZAWNO - ZDRÓJ

Szczawno-Zdrój, 4.01.2019 r.

ul. Kościuszki 17, 58-310 Szczawno-Zdrój
NIP: 886 25 72 767, Regon: 890718219
tel. 74 849 39 36 lub 37, fax: 74 843 56 13

PROTOKÓŁ

z postępowania dotyczącego wniosku nr ZI/50/2018 o udzielenie zamówienia polegającego na sporządzaniu dokumentacji geodezyjno-kartograficznej dla potrzeb Uzdrowskiej Gminy Miejskiej Szczawno-Zdrój na rok 2019.

I. Zespół w składzie:

1. Sławomir Grochala
2. Lesław Janiszewski
3. Grzegorz Mysiak

stwierdza, że do dnia upływu terminu składania ofert tj. do dnia 19.12.2018 r. do godz. 14:00 złożono 5 ofert.

Zestawienie ofert:

1. Przedsiębiorstwo Geodezyjno-Kartograficzne OPGK Wrocław Spółka z o.o., al. Kasztanowa 18, 53-125 Wrocław
2. MIDPOINT Piotr Sokołowski, ul. Kiepury 3/16, 58-506 Jelenia Góra
3. Firma „PROJEKT” Spółka z o.o., 58-300 Wałbrzych, ul. Lubelska 1,
4. PUGG „A-Z GEOMETR” S.C. A. Chudański, R. Czerniawski, M. Koch, M Łuciów, 58-309 Wałbrzych, ul. Wrocławska 53
5. Geodeta Uprawniony Roslaniec Waldemar, 58-314 Wałbrzych, ul. Basztowa 38/3

Zestawienie cen jednostkowych poszczególnych ofert stanowi załącznik do protokołu.

II. Oferty nie spełniające wymagań zamawiającego: brak

III. Wybór najkorzystniejszej oferty:


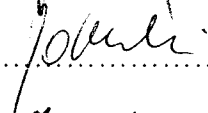
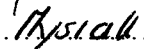
Geodeta Uprawniony Roslaniec Waldemar, 58-314 Wałbrzych, ul. Basztowa 38/3

uzasadnienie:


Po porównaniu ofert na podstawie zaoferowanych cen jednostkowych i ilości prac wykonanych dla poszczególnych zakresów prac w 2018 roku najkorzystniejszą okazała się wybrana oferta.

Załącznik do protokołu - zestawienie przewidywanych kosztów związanych z wykonywaniem usług geodezyjno- kartograficznych w 2019 r. na podstawie zleceń zrealizowanych w 2018 roku.

Podpisy członków Zespołu:

1. 
2. 
3. 


ZATWIERDZAM

0409 2019  **BURMISTRZ**
Szczawno-Zdroju

..... Marek Fedoruk

Załącznik – zestawienie cen jednostkowych złożonych ofert

lp.	Zakres prac	Przedsiębiorstwo Geodezyjno- Kartograficzne OPGK Wrocław Spółka z o.o.	MIDPOINT Piotr Sokołowski	Firma „PROJEKT Spółka z o.o.	PUGG „A- Z GEOMET R” S.C.	Geodeta Uprawniony Rosłaniec Waldemar
1.	Podział działki (bez wyrysów):	Cena brutto	Cena brutto	Cena brutto	Cena brutto	Cena brutto
a)	za podział na dwie działki	2214,00	3300,00	1230,00	2214,00	1250,00
b)	za wydzielenie każdej następnej (do 5 działek)	369,00	300,00	369,00	86,10	120,00
c)	za wydzielenie każdej następnej (powyżej 5 działek)	246,00	100,00	369,00	61,50	120,00
2.	Wznowienie znaków granicznych:					
a)	do 4 pierwszych punktów	922,50	1300,00	492,00	1476,00	480,00
b)	za każdy następny punkt	184,50	300,00	73,80	79,95	120,00
3.	Rozgraniczenie nieruchomości:					
a)	do 4 punktów granicznych	3444,00	3000,00	1599,00	393,60	600,00
b)	za każdy punkt następny powyżej 4 punktów	615,00	1000,00	123,00	59,04	120,00
4.	Stabilizacja trwała punktów granicznych (kamieniem granitowym ze znakiem podziemnym): od punktu trwale stabilizowanego	61,50	300,00	246,00	19,68	20,00
5.	Wytyczenie i wylczenie powierzchni służebności gruntowej	369,00	100,00	682,65	178,35	200,00
6.	Wykonanie dokumentacji do	246,00	100,00	738,00	178,35	220,00



 01/10/2018

Zapytanie ofertowe ZI.271.ZO.50.2018

	zmiany użytków w działce					
7.	Wykonanie pomiaru, wyliczenie powierzchni zabudowy i zajęcia terenu	369,00	300,00	819,18	279,21	280,00

Starosta
04 01 2018
BURMISTRZ
Szczytna - Zdroju
Marek Fedoruk

Zapytanie ofertowe ZI.271.ZO.50.2018

Zestawienie przewidywanych kosztów związanych z wykonywaniem usług geodezyjno-kartograficznych w 2019 r. przygotowane na podstawie zleceń zrealizowanych w roku 2018 r. /w wyliczeniu pominięto zakresy prac, w których nie było zleceń w 2018 roku/.

Zakres prac	Przedsiębiorstwo Geodezyjno-Kartograficzne OPGK Sp. z o.o.	MIDPOINT Piotr Sokolowski	Firma Projekt Sp. z o.o.	PUGG „A-Z Geometr” S.C.	Geodeta Uprawniony Roslaniec Waldemar
Podział na dwie działki (w 2018 zrealizowano 10 zleceń)	22.140,- zł	33.000,- zł	12.300,- zł	22.140,- zł	12.500,- zł
Wydzielenie każdej następnej (do 5 działek) (w 2018 r. zrealizowano 14 zleceń)	5.166,- zł	4.200,- zł	5.166,- zł	1205,40 zł	1.680,- zł
Wydzielenie każdej następnej (powyżej 5 działek) (w 2018 r. zrealizowano 13 zleceń)	3.198,- zł	1.300,- zł	4.797,- zł	799,50 zł	1.560,- zł
Wznowienie znaków graficznych do 4 pierwszych punktów (w 2018 r. zrealizowano 1 zlecenie)	922,50 zł	1300,- zł	492 zł	1.476,- zł	480 zł
Każdy następny punkt powyżej 4 (w 2018 r. zrealizowano 2 zlecenia)	369,- zł	600,- zł	147,60 zł	159,90 zł	240 zł
Wytyczenie i wyliczenie służebności gruntowej (w 2018 r. zrealizowano 1 zlecenie)	369,- zł	100,- zł	682,65 zł	178,35 zł	200 zł
Wyk. dok. zmiany użytków na działce (w 2018 r. zrealizowano 7 zleceń)	1.722,- zł	700,- zł	5.166,- zł	1.248,45 zł	1.540,- zł
Razem:	33.886,50 zł	41.200,- zł	28.751,25 zł	27.207,60 zł	18.200 zł

Waldemar Roslaniec