




Fundusze
Europejskie
Pomoc Techniczna

Unia Europejska
Fundusz Spójności



Gminny Program Rewitalizacji Uzdrowskiej Gminy Miejskiej Szczawno-Zdrój na lata 2016 – 2025



PROJEKT

*Program współfinansowany ze środków Unii Europejskiej
w ramach Programu Operacyjnego Pomoc Techniczna 2014 - 2020*

Spis treści

Wstęp	3
1. Rozdział: Analiza gminy na tle Województwa Dolnośląskiego	4
Lokalizacja gminy.....	4
Demografia.....	5
Sfera społeczna.....	6
Sfera gospodarcza	10
Sfera środowiskowa	13
Sfera przestrzenno-funkcjonalna	14
Sfera techniczna	17
2. Rozdział: Diagnoza czynników i zjawisk kryzysowych na terenie gminy	19
Wstęp	19
Metodologia identyfikacji stanu kryzysowego oraz wyznaczania obszaru rewitalizacji.	20
Wyniki diagnozy stanu kryzysowego w gminie	26
Obszar zdegradowany	28
3. Rozdział: Obszar rewitalizacji	34
Szczególna koncentracja negatywnych zjawisk	34
Istotne znaczenie dla rozwoju lokalnego	35
Zasięg przestrzenny obszaru rewitalizacji	36
4. Rozdział: Diagnoza obszaru rewitalizacji	40
Wprowadzenie	40
Sfera społeczna.....	41
Sfera gospodarcza	44
Sfera infrastrukturalna	45
Podsumowanie	48
5. Rozdział: Strategia rewitalizacji	50
Wizja.....	50
Cele rewitalizacji i kierunki działań	51
Komplementarność celów i kierunków rewitalizacji z dokumentami zawierającymi cele rozwojowe dla Gminy Szczawno-Zdrój	68
6. Rozdział: Indykatywne ramy finansowe	71
Komplementarność projektów/przedsięwzięć rewitalizacyjnych.....	72
7. Rozdział: System realizacji Gminnego Programu Rewitalizacji	75
Struktura zarządzania.....	75
Monitoring i ewaluacja.....	78
System wprowadzania modyfikacji GPR	84
Harmonogram realizacji procesu rewitalizacji	84
Mechanizmy integrowania przedsięwzięć rewitalizacyjnych.....	85
8. Rozdział: Partycypacja społeczna	94
Konsultacje społeczne dotyczące wyznaczenia obszarów	98
Konsultacje społeczne dotyczące projektu gpr	101
9. Rozdział: Analiza zgodności GPR z wytycznymi w zakresie rewitalizacji	104
Spis tabel	116
Spis map	117
Spis diagramów	117
Spis załączników	117

W efekcie przemian społeczno-gospodarczych oraz wieloletnich zaniedbań, w wielu miejscowościach doszło do degradacji tkanki miejskiej (w zakresie zużycia technicznego i zestarzenia funkcjonalnego zarówno infrastruktury jak i zabudowy, zwłaszcza mieszkaniowej) oraz erozji stosunków społecznych i powstania licznych problemów gospodarczych. Na ten stan nakładają się niekorzystne procesy demograficzne i przestrzenne, wśród nich przede wszystkim: niekontrolowane rozpraszanie zabudowy miejskiej, wyludnianie się centrów i spadek liczby mieszkańców miast, dominacja indywidualnego transportu samochodowego w podróżach na obszarach miejskich. Sytuacja ta wymaga zdecydowanego i konsekwentnego przeciwdziałania tym negatywnym zjawiskom.

Odpowiedzią na te wyzwania staje się rewitalizacja – rozumiana, jako wyprowadzanie ze stanu kryzysowego obszarów zdegradowanych poprzez działania, integrujące interwencje na rzecz społeczności lokalnej, przestrzeni i lokalnej gospodarki, skoncentrowane terytorialnie i prowadzone przez interesariuszy tego procesu, na podstawie programu rewitalizacji.

Program rewitalizacji – to wieloletni plan działań w sferze społecznej, gospodarczej, przestrzenno-funkcjonalnej, środowiskowej lub technicznej zmierzający do wyprowadzenia obszarów rewitalizacji ze stanu kryzysowego oraz stworzenia warunków do ich zrównoważonego rozwoju, stanowiący narzędzie planowania, koordynowania i integrowania różnorodnych aktywności w ramach rewitalizacji.¹

Program rewitalizacji powinien w sposób kompleksowy (łączyć sferę społeczną, gospodarczą, środowiskową, przestrzenno-funkcjonalną oraz techniczną) i skoordynowany wyprowadzać obszary zdegradowane z zapaści oraz podnieść, jakość życia osób mieszkających i funkcjonujących na nich. Głównym źródłem finansowania projektów rewitalizacyjnych (wynikających z programów rewitalizacji) są środki Europejskiego Funduszu Rozwoju Regionalnego oraz Europejskiego Funduszu Społecznego w ramach krajowych i regionalnych programów operacyjnych.

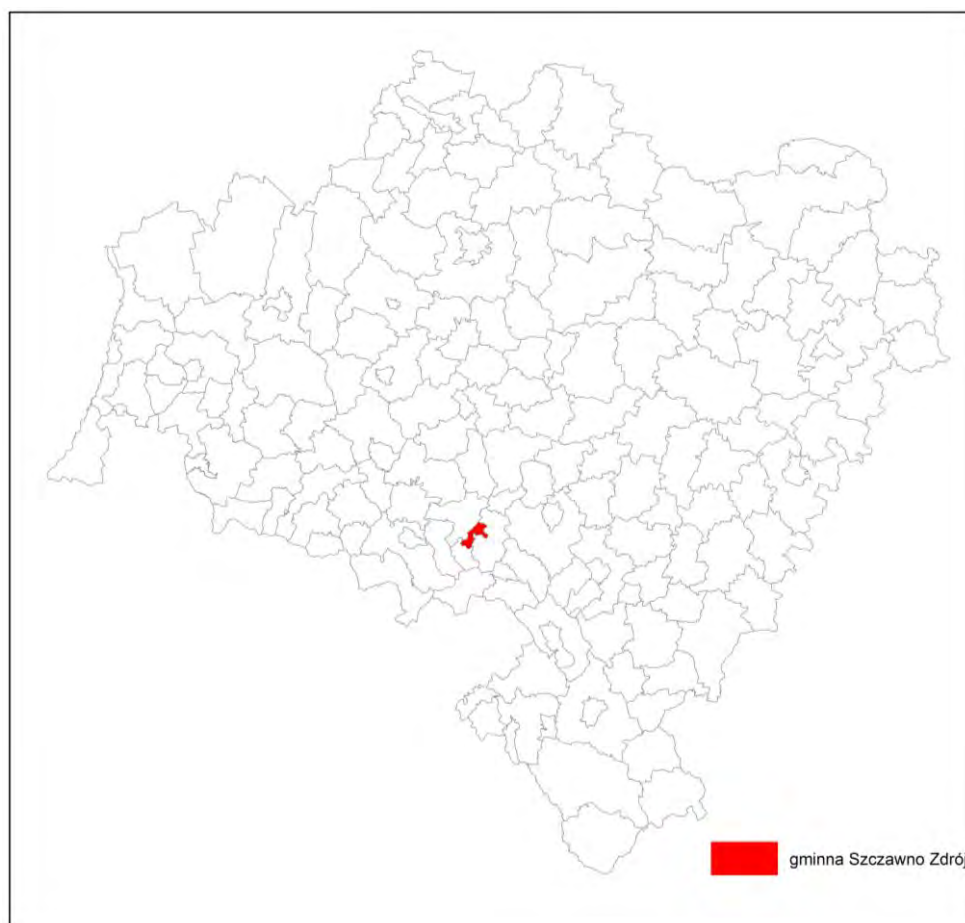
¹ Wytyczne Ministra Infrastruktury i Rozwoju w zakresie rewitalizacji w programach operacyjnych na lata 2014-2020.

1. Rozdział: Analiza gminy na tle Województwa Dolnośląskiego

LOKALIZACJA GMINY

Uzdrowska Gmina Miejska Szczawno-Zdrój zlokalizowana jest w województwie dolnośląskim, w powiecie wałbrzyskim, położona nieopodal Gór Wałbrzyskich u podnóża góry Chełmiec (851 m n.p.m.). Szczawno-Zdrój graniczy z dwoma miastami: Wałbrzych i Boguszów-Gorce oraz z gminą Stare Bogaczowice. Miasto jest dobrze skomunikowane z drogą nr 35 Wrocław- Golińsk. Szczawno Zdrój jest piękną, malowniczą miejscowością położoną w kotlinie dzięki czemu posiada korzystny mikroklimat. Ponadto jest jednym z najstarszych uzdrowisk sudeckich. Otoczone zielonymi wzgórzami eksponuje w niesamowity sposób swoje walory przyrodnicze

Mapa 1. Lokalizacja Gminy na tle województwa



Źródło: opracowanie własne na podstawie open street map.

DEMOGRAFIA

W Uzdrowskiej Gminie Miejskiej Szczawno-Zdrój (Gmina Szczawno-Zdrój) na koniec 2014r. mieszkało ponad 5,7 tys. mieszkańców. Obserwowanym na terenie Gminy zjawiskiem jest powolny spadek liczby ludności. W latach 2010 –2014 liczba mieszkańców zmniejszyła się o ok. 2,4% z 5.897 do 5.754. W analogicznym okresie liczba ludności na Dolnym Śląsku również uległa zmniejszeniu z 2.917.242 do 2.908.457.

Tabela 1. Ludność w latach 2010–2014

Gmina	2010	2011	2012	2013	2014	Rok 2010 = 100
Gmina Szczawno-Zdrój	5.897	5.946	5.882	5.796	5.754	97,6
Dolny Śląsk	2.917.242	2.916.577	2.914.362	2.909.997	2.908.457	99,7

Źródło: opracowanie na podstawie BDL.

Przyczyn powyższego stanu rzeczy upatrywać należy, zarówno w utrzymującym się od 2012 r. ujemnym saldzie migracji wewnętrznych, jak i w występującym przez cały analizowany okres ujemnym przyroście naturalnym.

W 2014 r. saldo migracji wewnętrznych na 1000 osób wyniosło (-3,6). W stosunku do 2010 r. sytuacja w niniejszym zakresie uległa wyraźnemu pogorszeniu. Wówczas to wskaźnik migracji wewnętrznych na 1000 osób był dodatni i wynosił 4,0. W latach 2010 – 2014 saldo migracji wewnętrznych na 1000 osób na Dolnym Śląsku było nieznacznie dodatnie lub zerowe (w 2013 r.).

Tabela 2. Saldo migracji wewnętrznych na 1000 osób w latach 2010–2014

Gmina	2010	2011	2012	2013	2014
Gmina Szczawno-Zdrój	4,0	9,9	-4,9	-6,8	-3,6
Dolny Śląsk	0,5	0,4	0,3	0,0	0,2

Źródło: opracowanie na podstawie BDL.

Na przestrzeni lat 2010 – 2014 w Gminie Szczawno-Zdrój utrzymywał się ujemny przyrost naturalny. W 2014 r. wskaźnik przyrostu naturalnego na 1000 ludności wyniósł (-7,6). W stosunku do 2010 r. sytuacja pogorszyła się, chociaż już wówczas wartość powyższego

wskaźnika była niska i wynosiła (-4,6). W województwie dolnośląskim przyrost naturalny w latach 2010 i 2014 wynosił odpowiednio (-0,1) i (-0,9).

Obserwowanym w Szczawnie-Zdroju, niekorzystnym zjawiskiem jest proces starzenia się społeczeństwa. Przyjmując, jako jego symptom stosunek ludności w wieku poprodukcyjnym do ludności w wieku przedprodukcyjnym stwierdzić należy, iż sytuacja w Gminie pogorszyła się. W 2010 r. na 100 osób w wieku przedprodukcyjnym przypadało 156 osób w wieku poprodukcyjnym. W 2014 r., wskaźnik ten wzrósł do 185.

Tabela 3. Przemiany potencjału demograficznego

Gmina	Ludność w wieku poprodukcyjnym na 100 osób w wieku przedprodukcyjnym		Przyrost naturalny na 1000 ludności	
	2010	2014	2010	2014
	Gmina Szczawno-Zdrój	156,1	185,2	-4,6
Dolny Śląsk	97,3	117,4	-0,1	-0,9

Źródło: opracowanie własne na podstawie BDL.

Podkreślić należy, iż sytuacja w niniejszym zakresie jest w analizowanej Gminie wyraźnie trudniejsza niż w regionie i może doprowadzić do powstania luki demograficznej. Wówczas kolejne roczniki osiągające wiek aktywności zawodowej nie będą w stanie zastąpić osób opuszczających rynek pracy. W konsekwencji atrakcyjność Szczawna-Zdroju, jako miejsca lokowania działalności gospodarczej może się zmniejszyć, co negatywnie wpłynie na tempo jego rozwoju.

SFERA SPOŁECZNA

Istotne znaczenie dla diagnozy sfery społecznej ma analiza funkcjonowania lokalnego rynku pracy. Wadliwe funkcjonowanie tego rynku, może prowadzić do powstania długotrwałego bezrobocia, sprzyjającego wykluczeniu społecznemu.

Wskaźnik bezrobocia mierzony jako udział zarejestrowanych bezrobotnych w liczbie ludności w wieku produkcyjnym był w Gminie Szczawno-Zdrój wyższy niż na Dolnym Śląsku i w 2014 r. wynosił 7,1%. W stosunku do 2010 r. wartość niniejszego wskaźnika zmniejszyła się (wówczas wynosił on 7,6%). Niemniej jednak, w Gminie nadal widoczne są problemy na rynku pracy.

Tabela 4. Udział bezrobotnych zarejestrowanych w liczbie ludności w wieku produkcyjnym

Gmina	2010	2011	2012	2013	2014	Rok 2010 = 100	Dolny Śląsk = 100 Rok 2014
Gmina Szczawno-Zdrój	7,6	7,1	8,4	8,6	7,1	93,4	107,6
Dolny Śląsk	7,8	7,5	8,3	8,2	6,6	84,6	100,0

Źródło: opracowanie własne na podstawie BDL.

Niestety GUS nie publikuje w ujęciu gminnym informacji dotyczących stopy bezrobocia. Można jedynie posłużyć się danymi Dolnośląskiego Wojewódzkiego Urzędu Pracy (DWUP) dotyczącymi powiatu. Wynika z nich, że w powiecie wałbrzyskim ziemskim stopa bezrobocia w listopadzie 2015 r. wynosiła 20,8% i o ponad 12 punktów procentowych była wyższa od średniej dla województwa (8,5%). Przejawem pewnej poprawy trudnej sytuacji na rynku pracy w powiecie wałbrzyskim ziemskim, było zmniejszenie się w 2015 r. (w stosunku do roku poprzedniego) liczby zarejestrowanych bezrobotnych.

Jednocześnie spadkowi bezrobocia w Gminie, towarzyszył wzrost liczby osób pracujących. W stosunku do 2010 r. liczba osób pracujących zwiększyła się o ok. 9,6% (na Dolnym Śląsku wzrost wyniósł ok. 4,6%). W rezultacie w 2014 r. na 1000 ludności pracowało 307 osób (o ok. 22,3% więcej niż średnio w regionie).

Tabela 5. Pracujący na 1000 ludności

Gmina	2010	2011	2012	2013	2014	Rok 2010 = 100	Dolny Śląsk = 100 Rok 2014
Gmina Szczawno-Zdrój	280	288	278	305	307	109,6	122,3
Dolny Śląsk	240	241	239	244	251	104,6	100,0

Źródło: opracowanie własne na podstawie BDL.

Nierównowaga na rynku pracy sprawiła, że w latach 2010 – 2014 na terenie Szczawna-Zdroju funkcjonowały gospodarstwa domowe wymagające wsparcia. W 2014 r. z pomocy społecznej korzystało 267 gospodarstw domowych, w tym 134 znajdujące się poniżej kryterium dochodowego. W stosunku do 2010 r. liczba gospodarstw najuboższych korzystających z pomocy podobnie jak w regionie zmniejszyła się.

Tabela 6. Pomoc społeczna

Gmina		2010	2011	2012	2013	2014	Rok 2010 = 100
Gmina Szczawno- Zdrój	liczba gospodarstw korzystających z pomocy społecznej	289	276	269	302	267	92,4
	poniżej kryterium dochodowego	148	124	134	149	134	90,5
Dolny Śląsk	liczba gospodarstw korzystających z pomocy społecznej	84.563	78.956	77.962	81.147	75.782	89,6
	poniżej kryterium dochodowego	58.743	55.095	58.435	60.374	55.348	94,2

Źródło: opracowanie własne na podstawie BDL

W latach 2010 – 2014 zmniejszyła się także łączna kwota wypłaconych świadczeń rodzinnych z 845 tys. zł do 729 tys. zł.

Przejawem wsparcia dla osób zagrożonych ubóstwem jest również budowa mieszkań socjalnych. Na terenie Szczawna-Zdroju w latach 2011 – 2014 liczba mieszkań socjalnych wzrosła z 15 do 20, a ich łączna pow. użytkowa z 334 m² do 450 m².

Współcześnie istotne znaczenie dla diagnozy sfery społecznej ma aktywność społeczności lokalnej. Wynika ona z poziomu kapitału społecznego oraz ludzkiego. Odzwierciedleniem aktywności społecznej jest m.in. rozwój organizacji pozarządowych, w tym fundacji i stowarzyszeń.

Aktywność społeczna mierzona liczbą organizacji pozarządowych na 10 tys. mieszkańców była w 2014 r. w Gminie Szczawno-Zdrój wyższa niż na Dolnym Śląsku. Wskaźnik nasycenia organizacjami pozarządowymi wynosił w powyższym roku w Gminie 40, podczas gdy w województwie dolnośląskim 36.

Tabela 7. Fundacje, stowarzyszenia i organizacje społeczne na 10 tys. mieszkańców

Gmina	2010	2014	Rok 2010 = 100	Dolny Śląsk = 100
				Rok 2014
Gmina Szczawno-Zdrój	25	40	160,0	111,1
Dolny Śląsk	28	36	128,6	100,0

Źródło: opracowanie własne na podstawie BDL.

Dodatkowo w latach 2010 – 2014 wskaźnik ów rósł w Szczawnie-Zdroju szybciej niż w regionie, co poprawiło sytuację Gminy na tle województwa.

Jak już wspomniano aktywność społeczna wynika m.in. z poziomu kapitału ludzkiego, a ten zależy od jakości kształcenia. O jakości kształcenia świadczą np. wyniki ze sprawdzianu szóstych klas oraz z egzaminów gimnazjalnych.

W 2015 r. łączny wynik ze sprawdzianu szóstych klas był w Gminie Szczawno-Zdrój niższy niż średnia w regionie i wyniósł 62,9%. Wyniki osiągnięte przez uczniów ze szkoły podstawowej zlokalizowanej na terenie Gminy były niższe od średniej regionalnej z języka polskiego i matematyki oraz wyższe z języka angielskiego.

Tabela 8. Wyniki ze sprawdzianu szóstych klas

Przedmiot	2015	
	Gmina Szczawno-Zdrój [%]	Dolny Śląsk [%]
razem	62,9	66,0
język polski	69,4	72,7
matematyka	56,3	59,0
język angielski	81,2	78,1

Źródło: opracowanie własne na podstawie OKE Wrocław.

W przypadku egzaminów gimnazjalnych, wyniki uzyskane przez uczniów w Gminie Szczawno-Zdrój były wyższe od średniej na Dolnym Śląsku. Wyjątek stanowią wyniki z matematyki, które kształtowały się na poziomie wojewódzkim.

Tabela 9. Wyniki z egzaminu gimnazjalnego

Przedmiot	2015	
	Gmina Szczawno-Zdrój [%]	Dolny Śląsk[%]
język polski	65,4	61,2
historia i WOS	67,6	63,2
matematyka	46,8	46,8
przedmioty przyrodnicze	54,6	49,0
język angielski (podstawowy)	74,1	66,6

Źródło: opracowanie własne na podstawie OKE Wrocław.

Osiągane przez uczniów rezultaty w nauce uzasadniają tezę, że wskazane są dalsze działania zmierzające do wzmocnienia systemu edukacji oraz podniesienia poziomu nauczania, zwłaszcza w szkole podstawowej.

SFERA GOSPODARCZA

Potencjał gospodarczy Gminy Szczawno-Zdrój tworzą przede wszystkim przedsiębiorstwa sektora prywatnego. W 2014 r. w Gminie funkcjonowały łącznie 1.093 podmioty gospodarcze sektora prywatnego, w tym 754 przedsiębiorstwa osób fizycznych prowadzących działalność gospodarczą oraz 73 spółki prawa handlowego. Na analizowanym terenie działało również 16 spółek z udziałem kapitału zagranicznego.

W porównaniu do 2010 r. nastąpił nieznaczny spadek ogólnej liczby podmiotów gospodarczych sektora prywatnego (o ok. 0,3%). W analogicznym okresie, na Dolnym Śląsku liczba podmiotów gospodarczych sektora prywatnego wzrosła o 6,1%.

W latach 2010 – 2014 w Szczawnie-Zdroju odnotowano także spadek liczby osób fizycznych prowadzących działalność gospodarczą (o ok. 4,8%). Wprawdzie, w analizowanym okresie liczba przedsiębiorstw prowadzonych przez osoby fizyczne na Dolnym Śląsku również zmniejszyła się, jednak proces ten przebiegał w regionie wolniej.

Tabela 10. Podmioty gospodarcze – sektor prywatny

Gmina	2010	2011	2012	2013	2014	Rok 2010 = 100
Gmina Szczawno-Zdrój						
Sektor prywatny ogółem	1.096	1.078	1.061	1.085	1.093	99,7
Osoby fizyczne prowadzące działalność gospodarczą	786	771	749	767	754	95,2
Spółki handlowe	63	65	64	68	73	115,9
Spółki z udziałem kapitału zagranicznego	15	16	15	16	16	106,7
Dolny Śląsk						
Sektor prywatny ogółem	316.269	312.524	321. 590	332.013	335.478	106,1
Osoby fizyczne prowadzące działalność gospodarczą	235.003	227.956	232 .065	235.474	234.473	99,8
Spółki handlowe	24.389	25.994	28. 093	30.725	33.283	136,5
Spółki z udziałem kapitału zagranicznego	6.513	6.658	6 .910	7.173	7.468	114,7

Źródło: opracowanie własne na podstawie BDL.

W analizowanym okresie wzrosła na terenie Gminy liczba spółek handlowych (o 16%), w tym z udziałem kapitału zagranicznego (o niespełna 7%). Jednak w obu przypadkach dynamika wzrostu była niższa od średniej w regionie.

W 2014 r. najwięcej podmiotów gospodarczych funkcjonowało w sferze usługowej (942). W przemyśle i budownictwie działały 194 podmioty, najmniej funkcjonowało ich w sektorze rolnym (7).

Tabela 11. Podmioty według sektorów

Gmina	2010	2011	2012	2013	2014	Rok 2010 = 100
Gmina Szczawno-Zdrój						
rolnictwo, leśnictwo, łowiectwo i rybactwo	7	8	8	9	7	100,0
przemysł i budownictwo	189	190	181	184	194	102,6
pozostała działalność	950	930	924	944	942	99,2
Dolny Śląsk						
rolnictwo, leśnictwo, łowiectwo i rybactwo	6.599	6.506	6.344	6.132	4.890	74,1
przemysł i budownictwo	66.476	65.483	67.234	68.540	68.851	103,6
pozostała działalność	258.172	255.636	263.350	272.889	277.380	107,4

Źródło: opracowanie własne na podstawie BDL.

W stosunku do 2010 r. w Gminie Szczawno-Zdrój, podobnie jak w regionie nastąpił wzrost liczby podmiotów funkcjonujących w przemyśle. Jednocześnie odwrotnie niż w województwie zmniejszyła się liczba przedsiębiorstw działających w sferze usługowej.

Analizując sferę gospodarczą należy uwzględnić nie tylko bezwzględną liczbę zarejestrowanych przedsiębiorstw, ale również przedsiębiorczość mieszkańców mierzona liczbą podmiotów na 10 tys. mieszkańców. Dla Szczawna-Zdroju wskaźnik ten wynosił w 2014r. 1.986 i był wyraźnie wyższy od średniej dla Dolnego Śląska (1.207).

Tabela 12. Podmioty wpisane do rejestru REGON na 10 tys. mieszkańców

Gmina	2010	2014	Dynamika Rok 2010 = 100	Dolny Śląsk = 100 Rok 2014
Gmina Szczawno-Zdrój	1.943	1.986	102,2	164,5
Dolny Śląsk	1.135	1.207	106,3	100,0

Źródło: opracowanie własne na podstawie BDL.

Warto jednak podkreślić, że w latach 2010 – 2014 na analizowanym obszarze wzrost przedsiębiorczości postępował wolniej niż w regionie. W rezultacie pozycja Gminy na tle województwa uległa relatywnemu osłabieniu.

SFERA ŚRODOWISKOWA

Istotną kwestią dotyczącą środowiska naturalnego jest problem gospodarki odpadami. W Gminie Szczawno-Zdrój liczba zbieranych odpadów zmieszanych przypadających na mieszkańca w latach 2010 – 2014 zmniejszyła się z 437,3 kg do 318,3 kg. Zmniejszyła się również liczba odpadów na mieszkańca wytwarzanych przez gospodarstwa domowe z 370,8 kg do 281,8 kg. W analogicznym okresie w województwie dolnośląskim także odnotowano spadek masy wytwarzanych odpadów zmieszanych (zarówno ogółem, jak i wytwarzanych przez gospodarstwa domowe).

Tabela 13. Odpady zmieszane zbierane w ciągu roku

Gmina	2010	2011	2012	2013	2014	2010=100
Gmina Szczawno-Zdrój						
odpady zmieszane ogółem na mieszkańca	437,3	426,6	406,2	361,3	318,3	72,8
odpady z gospodarstw domowych przypadające na 1 mieszkańca	370,8	381,5	374,3	330,4	281,8	76,0
Dolny Śląsk						
odpady zmieszane ogółem na mieszkańca	316,7	291,3	284,3	261,1	269,0	85,0
odpady z gospodarstw domowych przypadające na 1 mieszkańca	219,4	223,6	213,6	195,1	207,7	94,7

Źródło: opracowanie własne na podstawie BDL.

Na stan środowiska naturalnego wpływa również sposób funkcjonowania systemu oczyszczania ścieków.

System odprowadzania ścieków w Szczawnie-Zdroju połączony jest w dużym stopniu z siecią wałbrzyską i obsługiwany przez oczyszczalnię ścieków zlokalizowaną w Cierniach (na północ od Świebodzic).

Stan środowiska naturalnego zależy także od sprawnie funkcjonującego na danym obszarze systemu grzewczego. System zaopatrzenia w ciepło na terenie Gminy Szczawno-Zdrój oparty jest o spalanie paliw stałych oraz paliw gazowych głównie w kotłach indywidualnych.

W rezultacie Gmina boryka się z problemem zanieczyszczenia powietrza atmosferycznego (PM10) spowodowanego emisją pyłów wytwarzanych w procesie spalania paliw w paleniskach i kotłowniach domowych oraz wzmożonym ruchem samochodowym przez miasto, zwłaszcza tranzytowym.

SFERA PRZESTRZENNO-FUNKCJONALNA

Kluczowe znaczenie dla funkcjonowania Gminy Szczawno-Zdrój ma jej wyposażenie w infrastrukturę społeczną i techniczną. Stan niniejszej infrastruktury wpływa zarówno na poziom życia mieszkańców, jak i poziom rozwoju gospodarczego jednostki terytorialnej.

Potencjał społeczny i gospodarczy obszaru buduje się m.in. poprzez przełamywanie barier w zakresie dostępu do edukacji i to już od okresu przedszkolnego. Dostęp do przedszkoli umożliwia podjęcie zatrudnienia przez oboje rodziców, a tym samym może przyczyniać się do ograniczenia sfery ubóstwa. W 2014 r. w Gminie Szczawno-Zdrój funkcjonowało jedno przedszkole publiczne, dysponujące łącznie 125 miejscami.

Tabela 14. Infrastruktura przedszkolna

Gmina	2010	2014	Rok 2010 = 100
Gmina Szczawno-Zdrój			
Liczba przedszkoli	1	1	100,0
Miejsca	125	125	100,0
Liczba dzieci	126	122	96,8
Dzieci w placówkach wychowania przedszkolnego na 1 tys. dzieci w wieku 3-5 lat	592	891	150,5
Dzieci w wieku 3-5 lat przypadające na jedno miejsce w placówce wychowania przedszkolnego	1,21	0,88	72,7
Dolny Śląsk			
Liczba przedszkoli	543	690	127,1
Miejsca	59.890	75.112	125,4
Liczba dzieci	59.010	68.927	116,8

Dzieci w placówkach wychowania przedszkolnego na 1 tys. dzieci w wieku 3-5 lat	630	800	130,0
Dzieci w wieku 3-5 lat przypadające na jedno miejsce w placówce wychowania przedszkolnego	1,31	1,11	84,7

Źródło: opracowanie własne na podstawie BDL.

W rezultacie wskaźnik liczby dzieci objętych wychowaniem przedszkolnym na 1 tys. dzieci w wieku 3-5 lat wzrósł w latach 2010 – 2014 o 50,5% z 592 do 891. W 2014 r. wskaźnik ten był wyższy niż średnia dla Dolnego Śląska, która wynosiła 800. Jednocześnie w 2014 r. na jedno miejsce w przedszkolu przypadło w Szczawnie-Zdroju 0,88 dziecka (w regionie 1,11 dziecka).

Fundamentalne znaczenie dla analizy sfery przestrzenno-funkcjonalnej ma dostęp gospodarstw domowych do infrastruktury wodociągowej, kanalizacyjnej i gazowej. Na przestrzeni lat 2010 – 2014 zwiększył się (o 3,4%) odsetek gospodarstw domowych korzystających z sieci wodociągowej. W rezultacie w 2014 r. wynosił on 100%.

Jednocześnie wyraźnie wzrósł (o ponad 19%) odsetek gospodarstw domowych mających dostęp do sieci kanalizacyjnej. W 2014 r. wskaźnik ów wyniósł 96,1% i był wyższy od średniej na Dolnym Śląsku.

Równocześnie nieznacznie zmniejszyła się dostępność gospodarstw domowych do sieci gazowej. Jednak wartość niniejszego wskaźnika wynosząca 90,2% nadal była wyższa od średniej w regionie.

Tabela 15. Odsetek gospodarstw domowych korzystających z infrastruktury wodno-kanalizacyjnej i gazowej

Gmina	2010	2014	2010 = 100
Gmina Szczawno-Zdrój			
wodociągi	96,7	100,0	103,4
kanalizacja	80,5	96,1	119,4
gaz	90,8	90,2	99,3
Dolny Śląsk			
wodociągi	91,5	94,8	103,6
kanalizacja	68,1	75,0	110,1
gaz	62,8	61,4	97,8

Źródło: opracowanie własne na podstawie BDL.

O stanie infrastruktury komunalnej świadczy również stopień wyposażenia mieszkań w instalacje. Jak wynika z dostępnych danych odsetek mieszkań wyposażonych w wodociąg, łazienkę i centralne ogrzewanie na przestrzeni lat 2010 – 2014 nie uległ znaczącej zmianie. Najwięcej mieszkań wyposażonych było w wodociąg (99,0%) i łazienkę (91,1%). Najmniej w centralne ogrzewanie (79,2%). Niższa dostępność do centralnego ogrzewania pociąga za sobą negatywne skutki. Mieszkania te ogrzewane są z reguły za pomocą tradycyjnych źródeł ciepła, co w połączeniu z niską efektywnością energetyczną budynków sprzyja zjawisku niskiej emisji.

Tabela 16. Odsetek mieszkań wyposażonych w instalacje

Gmina		2010	2011	2012	2013	2014
Gmina Szczawno-Zdrój	wodociąg	98,9	98,9	98,9	99,0	99,0
	łazienka	90,9	91,0	91,0	91,1	91,1
	centralne ogrzewanie	78,7	78,9	78,9	79,1	79,2
Dolny Śląsk	wodociąg	97,5	97,5	97,6	97,6	97,6
	łazienka	90,2	90,3	90,4	90,6	90,7
	centralne ogrzewanie	77,5	77,8	78,1	78,4	78,7

Źródło: opracowanie własne na podstawie BDL.

Istotne znaczenie dla rozwoju Gminy Szczawno-Zdrój ma stan infrastruktury transportowej.

Szczawno-Zdrój posiada połączenia drogowe z najważniejszymi ośrodkami miejskimi Dolnego Śląska, a mianowicie z Wrocławiem przez Wałbrzych, z Jelenią Górą przez Kamienną Górę oraz z Legnicą przez Świebodzice.

Przez Szczawno-Zdrój przebiegają dwie drogi wojewódzkie: z Kamiennej Góry do Świebodzic (nr 376) i z Dobromierza do Sobięcina (nr 375).

W obrębie miasta funkcjonuje sieć dróg i ulic lokalnych. Łączna długość dróg na terenie Szczawna-Zdroju wynosi 24,4 km. Zaznaczyć należy, że nawierzchnia tych dróg jest zróżnicowana. Występuje tu zarówno kostka brukowa, jak i nawierzchnia asfaltowa.

Na zakończenie należy podkreślić, że stan techniczny dróg nie zawsze jest zadowalający. Drogi niejednokrotnie wymagają remontów nawierzchni, a także budowy/przebudowy infrastruktury towarzyszącej.

SFERA TECHNICZNA

W latach 2010 – 2014 w Gminie Szczawno-Zdrój nastąpił wzrost zasobów mieszkaniowych o ok. 2,5% z 2.345 do 2.404 mieszkań. Wzrost ten następował wolniej niż w całym województwie, w którym to wskaźnik wzrostu osiągnął wartość 4,7%. Wolniejszy niż w regionie przyrost zasobów mieszkaniowych prowadzi do wniosku, iż relatywnie dużą część zasobów mieszkaniowych stanowią budynki wybudowane z wykorzystaniem starych technologii, a to rodzi potrzebę ich modernizacji i dostosowania do aktualnych standardów.

Tabela 17. Zasoby mieszkaniowe

Gmina		2010	2011	2012	2013	2014	Rok 2010 = 100
Gmina Szczawno- Zdrój	mieszkania ogółem	2.345	2.371	2.373	2.397	2.404	102,5
	mieszkania na 1000 mieszkańców	397,7	398,8	403,4	413,6	417,8	105,1
	przeciętna powierzchnia użytkowa mieszkania	80,5	80,6	80,6	80,4	80,4	99,9
Dolny Śląsk	mieszkania ogółem	1.072.704	1.082.116	1.095.568	1.110.600	1.123.386	104,7
	mieszkania na 1000 mieszkańców	367,7	371,0	375,9	381,6	386,2	105,0
	przeciętna powierzchnia	71,5	71,7	71,9	72,0	72,2	101,0

	użytkowa mieszkania						
--	------------------------	--	--	--	--	--	--

Źródło: opracowanie własne na podstawie BDL.

W analizowanym okresie w Gminie zmniejszyła się nieznacznie przeciętna powierzchnia użytkowa mieszkań. W 2014 r. wynosiła ona 80,4 m² i była wyższa od średniej w województwie (72,2 m²).

Analizując zasoby mieszkaniowe warto podkreślić, że w Szczawnie-Zdroju w 2014 r. na 1000 mieszkańców przypadało ok. 418 mieszkań. Dla porównania na Dolnym Śląsku wskaźnik ten wynosił 386.

Niestety, w strukturze wiekowej budynków znaczną część stanowią budynki wybudowane przed 1989 r. Budynki te cechują się niską izolacyjnością cieplną. W rezultacie w Gminie Szczawno-Zdrój nadal istnieje problem niezadawalającego stanu technicznego części budynków.

Reasumując podkreślić należy, że konieczna jest intensyfikacja działań zmierzających do modernizacji istniejących zasobów mieszkaniowych.

2. Rozdział: Diagnoza czynników i zjawisk kryzysowych na terenie gminy

WSTĘP

Działania rewitalizacyjne w Polsce mogą być realizowane na podstawie Ustawy o rewitalizacji (Ustawa) z dnia 9 października 2015 r. oraz Wytycznych (wytyczne MIR) w zakresie rewitalizacji w programach operacyjnych na lata 2014 – 2020 z dnia 3 lipca 2015 r.

Ma to swoje odzwierciedlenie w zakresie metodologii identyfikacji obszaru zdegradowanego, na którym występują zjawiska kryzysowe oraz wyznaczenia obszaru rewitalizacji. W związku z powyższym przyjęto, że:

- 1. Sfera.** Jest to zbiór obszarów problemowych dotyczących zjawisk społecznych, gospodarczych, środowiskowych, przestrzenno – funkcjonalnych oraz technicznych.
- 2. Obszary problemowe.** Występujące w ramach sfer zjawiska problemowe:
 - a. Sfera społeczna: bezrobocie, ubóstwo, przestępczość, niski poziom edukacji lub kapitału społecznego, niewystarczający poziom uczestnictwa w życiu publicznym i kulturalnym
 - b. Sfera gospodarcza: niski stopień przedsiębiorczości, słaba kondycja lokalnych przedsiębiorstw
 - c. Sfera środowiskowa: przekroczenia standardów, jakości środowiska, obecności odpadów stwarzających zagrożenie dla życia, zdrowia, ludzi bądź stanu środowiska
 - d. Sfera przestrzenno – funkcjonalna: niewystarczające wyposażenie w infrastrukturę techniczną i społeczną, brak dostępu do podstawowych usług lub ich niskiej, jakości, niedostosowanie rozwiązań urbanistycznych do zmieniających się funkcji obszaru, niskiego poziomu obsługi komunikacyjnej, deficyt lub niska, jakość terenów publicznych
 - e. Sfera techniczna: degradacja stanu technicznego obiektów budowlanych, w tym o przeznaczeniu mieszkaniowym oraz brak funkcjonowania rozwiązań technicznych umożliwiających efektywne korzystanie z obiektów budowlanych, w szczególności w zakresie energooszczędności i ochrony środowiska
- 3. Stan kryzysowy.** Sytuacja, w której występuje koncentracja negatywnych zjawisk w sferze społecznej współwystępująca wraz z negatywnymi zjawiskami, w co najmniej

jednej z następujących sfer: gospodarczej, środowiskowej, przestrzenno-funkcjonalnej oraz technicznej.

- 4. Obszar zdegradowany.** Teren w gminie, na którym zidentyfikowano stan kryzysowy. Obszar zdegradowany może być podzielony na podobszary, w tym podobszary nieposiadające ze sobą wspólnych granic pod warunkiem stwierdzenia sytuacji kryzysowej na każdym z podobszarów.
- 5. Obszar rewitalizacji.** Teren w gminie obejmujący całość lub część obszaru zdegradowanego, cechującego się:
 - a. Szczególną koncentracją negatywnych zjawisk (dot. obszarów problemowych),
 - b. Istotnym znaczeniem dla rozwoju lokalnego gminy w zakresie rewitalizacji.
 - c. Obszar rewitalizacji może być podzielony na podobszary, w tym podobszary nieposiadające ze sobą wspólnych granic, lecz nie może obejmować terenów większych niż **20%** powierzchni gminy oraz zamieszkałych przez więcej niż **30%** mieszkańców całej gminy.

METODOLOGIA IDENTYFIKACJI STANU KRYZYSOWEGO ORAZ WYZNACZANIA OBSZARU REWITALIZACJI.

Identyfikacja stanu kryzysowego w gminie polegała na analizie poszczególnych obszarów problemowych z wykorzystaniem charakterystycznych dla nich mierników rozwoju. Ustalenie mierników odbyło się na podstawie propozycji przedstawionej przez firmę doradczą przygotowującą GPR.

W celu uzgodnienia metodologii pracy związanej z gromadzeniem danych w dniu 19-05-2016r. zorganizowano spotkanie, w którym uczestniczyli przedstawiciele instytucji zaangażowanych w gromadzenie danych niezbędnych do przeprowadzenia analizy sytuacji w gminie. W trakcie spotkania omówiono zaproponowane do analizy mierniki rozwoju i poddano je dyskusji. W wyniku zgłoszonych uwag ustalono ostateczną listę 104 mierników w ramach 17 obszarów problemowych. Poniżej w tabeli przedstawiono przykłady mierników w każdym z obszarów problemowych.

Tabela 18. Lista przykładowych mierników wykorzystywanych w celu identyfikacji występowania stanu kryzysowego w gminie.

Lp.	Obszar problemowy	Miernik rozwoju	Źródło informacji
1	Bezrobocie	Liczba osób długotrwale bezrobotnych	Powiatowy Urząd Pracy (PUP)
2	Ubóstwo	Liczba osób korzystających z pomocy społecznej	Ośrodek Pomocy Społecznej
3	Przestępczość	Liczba wykroczeń społecznie uciążliwych	Policja
4	Niski poziom edukacji	Liczba uczniów szkół podstawowych i gimnazjów niepromowanych do kolejnej klasy	Szkoły
5	Niski poziom kapitału społecznego	Liczba NGO's realizujących zadania zlecone przez gminę	Urząd Miasta/Gminy
6	Niewystarczającego poziomu uczestnictwa w życiu publicznym i kulturalnym	Liczba osób uczestniczących w bezpłatnych oraz płatnych zajęciach organizowanych przez samorządowe instytucje kultury	Urząd Miasta/Gminy Instytucje Kultury
7	Niski stopień przedsiębiorczości	Liczba podmiotów gospodarczych płacących podatek dochodowy (PIT + CIT)	• Urząd Statystyczny • Urząd Skarbowy
8	Słaba kondycja ekonomiczna przedsiębiorstw	Liczba podmiotów gospodarczych, które zgłosiły zakończenie działalności gospodarczej	• Urząd Statystyczny • Urząd Miasta/Gminy
9	Przekroczenie standardów jakości środowiska	Występowanie obszarów wymagających rekultywacji	Urząd Miasta/Gminy
10	Obecność odpadów stanowiących zagrożenie dla życia, zdrowia ludzi, stanu środowiska.	Liczba obiektów budowlanych pokrytych/izolowanych azbestem	Urząd Miasta/Gminy
11	Niewystarczające wyposażenie w	Dostęp do placów zabaw	• Zakłady Usług Komunalnych

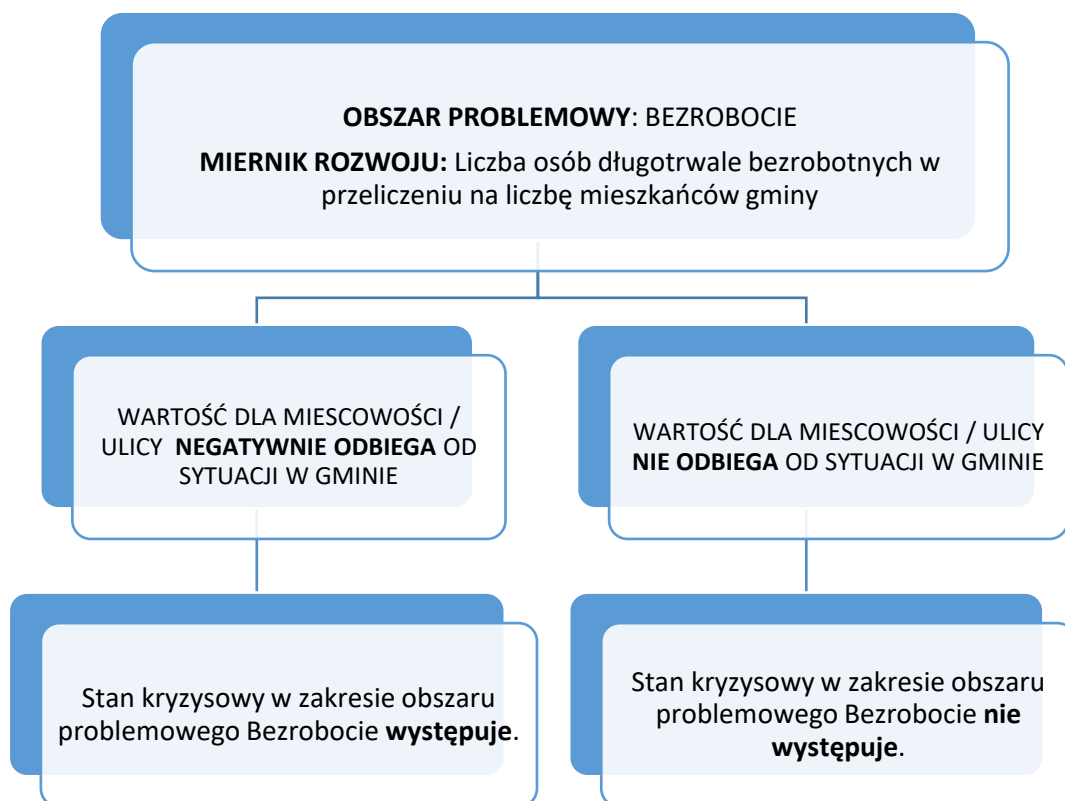
	Infrastrukturę techniczną i społeczną lub jej zły stan techniczny		<ul style="list-style-type: none"> • Urząd Miasta/Gminy (PGN)
12	Brak dostępu do podstawowych usług lub ich niska jakość	Liczba dzieci w wieku 3-5 lat objętych wychowaniem przedszkolnym	Urząd Miasta/Gminy
13	Niski poziom obsługi komunikacyjnej	Liczba połączeń z przystanków komunikacji zbiorowej w promieniu 1000 m od ulicy w mieście lub występowanie przystanku komunikacji zbiorowej w miejscowości (wieś)	<ul style="list-style-type: none"> • Urząd Miasta/Gminy • Starostwo Powiatowe • Operatorzy Samochodowego Transportu Zbiorowego
14	Niedobór lub niska jakość terenów publicznych	Liczba publicznych miejsc parkingowych	<ul style="list-style-type: none"> • Urząd Miasta/Gminy
15	Degradacja stanu technicznego obiektów budowlanych, w tym o przeznaczeniu mieszkaniowym	Liczba wydanych nakazów rozbiórki obiektów budowlanych z powodu złego stanu technicznego	<ul style="list-style-type: none"> • Powiatowy Nadzór Budowlany
16	Degradacja stanu technicznego obiektów budowlanych, w tym o przeznaczeniu mieszkaniowym	Liczba osób, którym obniżono wysokość podatku od nieruchomości z uwagi na zły stan techniczny obiektu budowlanego	<ul style="list-style-type: none"> • Urząd Miasta/Gminy • Jednostki
17	Niefunkcjonowanie rozwiązań technicznych umożliwiających efektywne korzystanie z obiektów budowlanych, w szczególności w zakresie energooszczędności i ochrony środowiska	Dostęp do sieci ciepłowniczych	<ul style="list-style-type: none"> • Urząd Miasta/Gminy • (PGN) • Zakład Ciepłowniczy

Źródło: opracowanie własne

Kolejnym etapem gromadzenia danych było wystąpienie do podmiotów dysponujących informacjami z wnioskiem o ich udostępnienie w szczególności do poziomu ulicy (dane za okres 2013 – 2015).

Po uzyskaniu wartości mierników przystąpiono do ich analizy i identyfikacji obszarów zdegradowanego i rewitalizowanego. Przyjęto założenie, że do dalszych prac kwalifikują się co do zasady te tereny (ulice i obszary niezamieszkałe), w których stwierdzono, że wartości mierników rozwoju odbiegają w sposób negatywny od wartości charakterystycznych dla całego obszaru gminy. Najczęściej wykorzystywaną wartością charakterystyczną dla gminy była wartość miernika w przeliczeniu na jednego mieszkańca gminy porównywana z wartością w przeliczeniu na jednego mieszkańca ulicy.

Diagram 1. Metodologia identyfikacji ulic, na których występują zjawiska kryzysowe na przykładzie obszaru problemowego bezrobocie.



Źródło: opracowanie własne

Stanowiło to podstawę do dalszej identyfikacji obszarów zdegradowanych. W tym celu wykorzystano narzędzie w postaci matrycy obszaru zdegradowanego identyfikującej występowanie stanu kryzysowego, przygotowanej dla każdej Sfery. Matryca prezentuje

informacje o występowaniu sytuacji kryzysowej z dokładnością do ulicy. Przyjęto założenie, że jeżeli co najmniej jeden miernik rozwoju na ulicy odbiega negatywnie od wartości charakterystycznej dla całej gminy to na tym terenie występuje negatywne zjawisko w zakresie danego obszaru problemowego. Poniżej przedstawiono wycinek przykładowej matrycy dla Sfery społecznej.

Tabela 19. Przykładowa matryca obszarów problemowych

SFERA SPOŁECZNA								
OBSZAR PROBLEMOWY			BEZROBOCIE ²		Stan Kryzysowy (1 - TAK, 0 - NIE)	UBÓSTWO		Stan Kryzysowy (1 - TAK, 0 - NIE)
MIERNIKI			Liczba osób długotrwale bezrobotnych	Liczba osób długotrwale bezrobotnych z wykształceniem podstawowym		Korzystający z pomocy społecznej	Świadczenia pomocy społecznej	
L.p.	MIEJSCOWOŚĆ	ULICA						
1.	Miejscowość	Ulica	1	0	1	0	0	0
2.	Miejscowość	Ulica	0	0	0	0	0	0
3.	Miejscowość	Ulica	0	1	1	1	1	1
4.	Miejscowość	Ulica	0	0	0	0	0	0
5.	Miejscowość	Ulica	0	1	1	1	0	1
6.	Miejscowość	Ulica	0	0	0	0	0	0
7.	Miejscowość	Ulica	1	0	1	0	0	0
8.	Miejscowość	Ulica	1	1	1	0	0	0

Źródło: opracowanie własne

Uznając kryteria z Ustawy i Wytycznych jako podstawowe założenie do dalszych prac przeprowadzono analizę wszystkich matryc dla wszystkich sfer i wyszczególniono te ulice w gminie, dla których spełnione zostały łącznie następujące warunki:

Dla obszarów zamieszkaných:

1. Występuje sytuacja kryzysowa, w co najmniej 3 obszarach problemowych sfery społecznej na 5 analizowanych.
2. Występuje sytuacja kryzysowa w co najmniej jednej z pozostałych sfer.

² Cyfra 1 w tabeli oznacza, że wartość miernika rozwoju w danym obszarze problemowym odbiega negatywnie od sytuacji w gminie.

Dla obszarów niezamieszkanym:

Wymóg występowania negatywnych zjawisk społecznych, jako niezbędny dla wyznaczenia obszaru zdegradowanego, a w jego ramach obszaru rewitalizacji, w sposób jasny wskazuje, że obszarem zdegradowanym musi być obszar co do zasady zamieszkały. Wynika to z samej definicji rewitalizacji, która stanowi kompleksowy proces odnowy adresowany w zasadniczej części negatywnym zjawiskom społecznym. Uznanie obszarów niezamieszkanym za element obszaru rewitalizacji jest jednak możliwe wyłącznie w przypadku, gdy już na wczesnym etapie rewitalizacji można stwierdzić, że planowane tam działania przyczynią się do przeciwdziałania negatywnym zjawiskom społecznym. W związku z powyższym uznano, że w przypadku terenów niezamieszkanym musiały być spełnione łącznie 3 warunki:

1. Występuje sytuacja kryzysowa, w co najmniej 1 obszarze problemowym sfery społecznej, co może potwierdzać występowanie problemów w innych sferach,
2. Występuje sytuacja kryzysowa w co najmniej jednej z pozostałych sfer,
3. Zidentyfikowano działania, których realizacja na obszarze niezamieszkanym może przyczynić się do poprawy sytuacji w sferze społecznej.

Zestawienie matrycy wszystkich sfer, obszarów problemowych i mierników rozwoju pozwoliło na identyfikację obszaru zdegradowanego, który został przedstawiony również w formie graficznej na mapie i był podstawą do określenia obszaru rewitalizacji.

Ponadto dla obszarów niezamieszkanym dokonano oceny jakościowej występowania działań przyczyniających się do poprawy sytuacji w sferze społecznej.

Dla identyfikacji obszaru rewitalizacji przyjęto następujące założenia:

1. Musi występować szczególna koncentracja negatywnych zjawisk:
 - a. W obszarze zamieszkanym - do dalszej analizy brano pod uwagę ulice, na których sytuacja kryzysowa występowała w co najmniej 3 obszarach problemowych sfery społecznej oraz w co najmniej 2 z pozostałych sfer.
 - b. W obszarze niezamieszkanym do dalszej analizy brano pod uwagę tereny gdzie występuje sytuacja kryzysowa w sferze społecznej oraz w co najmniej 2 z pozostałych sfer
2. Obszar rewitalizacji musi charakteryzować się istotnym znaczeniem dla rozwoju lokalnego gminy.

Wyznaczone w ten sposób ulice stworzyły ramę dla ustalenia obszaru rewitalizacji, dla którego następnie przeliczono wszystkie wskaźniki w celu ich ponownej weryfikacji oraz sprawdzono spełnienie kryteriów:

1. Powierzchnia obszaru rewitalizacji nie większa niż **20%** powierzchni całej gminy
2. Obszar rewitalizacji zamieszkiwany przez nie więcej niż **30%** mieszkańców całej gminy.

WYNIKI DIAGNOZY STANU KRYZYSOWEGO W GMINIE

Analiza obejmowała teren całego miasta ze szczegółowością do poziomu ulicy. Badaniem zostało objętych łącznie 57 ulic znajdujących się na terenie Szczawna – Zdroju oraz Park Szwedzki i Park Zdrojowy, które są terenami niezamieszkanymi oddziałującymi na obszar rewitalizacji.

Sfera społeczna:

W ramach pięciu obszarów problemowych badanych na podstawie 23 mierników zidentyfikowano występowanie negatywnych zjawisk w ramach:

- 5 obszarów problemowych – na 5 ulicach
- 4 obszarów problemowych – na 9 ulicach
- 3 obszarów problemowych – na 7 ulicach

Szczególnym natężeniem negatywnych zjawisk charakteryzowała się ulice: Kolejowa, Tadeusza Kościuszki, Henryka Sienkiewicza, Juliusza Słowackiego, Zacisze. Negatywne zjawiska społeczne występują we wszystkich 5 analizowanych obszarach problemowych.

Sfera gospodarcza:

W sferze gospodarczej, dwa obszary problemowe badane były na podstawie 5 mierników. Negatywne odchylenia mierników w odniesieniu do wartości dla całej gminy, odnotowano w:

- 2 obszarach problemowych – na 5 ulicach
- 1 obszarze problemowym – na 47 ulicach

Szczególnym natężeniem negatywnych zjawisk charakteryzowały się ulice: Henryka Sienkiewicza, Okrężna, Nizinna, Adama Mickiewicza.

Sfera środowiskowa:

W sferze środowiskowej, dwa obszary problemowe badane były na podstawie 3 mierników. Negatywne odchylenia mierników w odniesieniu do wartości dla całej gminy, w obu analizowanych obszarach problemowych (przekroczeniem standardów jakości środowiska oraz obecnością odpadów stwarzających zagrożenie dla życia, zdrowia, ludzi lub stanu środowiska), odnotowano na:

- 2 obszarach problemowych – na 5 ulicach
- 1 obszarze problemowym – na 22 ulicach.

Szczególnym natężeniem negatywnych zjawisk charakteryzowały się ulica Juliusza Słowackiego, Solicka, Równoległa, Ogrodowa.

Sfera przestrzenno – funkcjonalna:

W sferze przestrzenno – funkcjonalnej, 5 obszarów problemowych badanych były na podstawie 13 mierników. Negatywne odchylenia mierników w odniesieniu do wartości dla całej gminy, zidentyfikowano w ramach:

- 5 obszarów problemowych – na 5 ulicach
- 4 obszarów problemowych – na 16 ulicach
- 3 obszarów problemowych – na 19 ulicach

Szczególnym natężeniem negatywnych zjawisk charakteryzowały się ulice: Zacisze, Krótka, Mikołaja Kopernika, Graniczna, Fryderyka Chopina.

Sfera techniczna:

W sferze technicznej dwa obszary problemowe badane były na podstawie 6 mierników. Negatywne odchylenia mierników w odniesieniu do wartości dla całej gminy, odnotowano w:

- 2 obszarach problemowych – na 14 ulicach
- 1 obszarze problemowym – na 9 ulicach

Szczególnym natężeniem negatywnych zjawisk charakteryzowały się ulice: Krzysztofa Kamila Baczyńskiego, Boczna, Kolejowa, Tadeusza Kościuszki, Krótka, Ogrodowa, Okrężna, Ignacego Potockiego, Równoległa, Henryka Sienkiewicza, Juliusza Słowackiego, Solicka, Wojska Polskiego, Zacisze.

OBSZAR ZDEGRADOWANY

Zgodnie z przyjętą metodologią – stan kryzysowy i obszary zdegradowane obejmują teren, którego ramy wyznacza 20 ulic oraz parki (Park Szwedzki i Park Zdrojowy). Dodatkowo stwierdzono, że na terenie Parku Szwedzkiego i Parku Zdrojowego planowane są działania, które przyczynią się do przeciwdziałania negatywnym zjawiskom społecznym tzn.:

- Rewitalizacja Wieży „Anny”,
- Rewitalizacja zabytkowej muszli koncertowej,
- Odbudowa spalonego amfiteatru,
- Modernizacja pomieszczeń sanitarnych w Parku Zdrojowym ,
- Rozbudowa systemu monitoringu na terenie parków,
- Poprawa jakości oświetlenia parków,
- Rewaloryzacja szaty roślinnej oraz gospodarka drzewostanem,
- Rewitalizacja zabytkowej hali spacerowej,
- Poprawa jakości ścieżek na terenie Parku Zdrojowego,
- Rewitalizacja obiektów małej architektury na terenie parków,
- Doposażenie parków w nowe elementy małej architektury

Oczekiwany efekt społeczny wyżej wymienionych działań to:

- zmniejszenie poziomu przestępczości na terenie parków, które negatywnie oddziałuje na mieszkańców i gości;
- podniesienie atrakcyjności produktu uzdrowiskowego oferowanego na obszarze zdegradowanym, co w konsekwencji przyczyni się do rozwoju gospodarczego generującego nowe miejsca pracy i zmniejszenia problemu bezrobocia i związanych z nim negatywnych zjawisk społecznych. Poniżej zaprezentowano matrycę Stanu kryzysowego oraz mapę obszaru zdegradowanego³

³ Należy zaznaczyć, że na obszarze zdegradowanym występują również ulice, nie dotknięte problemami w skali przyjętej w metodologii. Wynika to z naturalnego faktu alokacji stanu kryzysowego i braku możliwości przestrzennego wyznaczenia obszaru zdegradowanego wyłącznie te terenie przylegającym do ulic.

Tabela 20. Weryfikacja kryterium wyznaczenia obszaru zdegradowanego w zakresie występowania sytuacji kryzysowej.

		Sfera społeczna	Sfera gospodarcza	Sfera środowiskowa	Sfera przestrzenno-funkcjonalna	Sfera techniczna
L.p.	Ulica	2015	2015	2015	2015	2015
1	3 Maja	4	2	0	4	0
2	Krzysztofa Kamila Baczyńskiego	4	1	1	4	2
3	Boczna	4	1	1	4	2
4	Fryderyka Chopina	4	1	1	5	1
5	Górna	4	1	0	4	0
6	Kolejowa	5	0	1	2	2
7	Mikołaja Kopernika	3	1	1	5	1
8	Tadeusza Kościuszki	5	1	1	2	2
9	Gen. Józefa Łączyńskiego	4	1	2	3	1
10	Adama Mickiewicza	4	2	1	3	1
11	Ofiar Katynia	3	1	0	2	1
12	Okrężna	3	2	1	3	2
13	Pocztowa	3	1	0	3	0
14	Równoległa	4	1	2	3	2
15	Henryka Sienkiewicza	5	2	1	2	2
16	Juliusza Słowackiego	5	1	2	3	2
17	Solicka	4	1	2	2	2
18	Ułanów Nadwiślańskich	3	1	0	4	0
19	Wojska Polskiego	3	1	1	3	2
20	Zacisze	5	1	1	5	2
21	Park Szwedzki i Zdrojowy (tereny niezamieszkałe)	1	0	0	2	1

Źródło: opracowanie własne

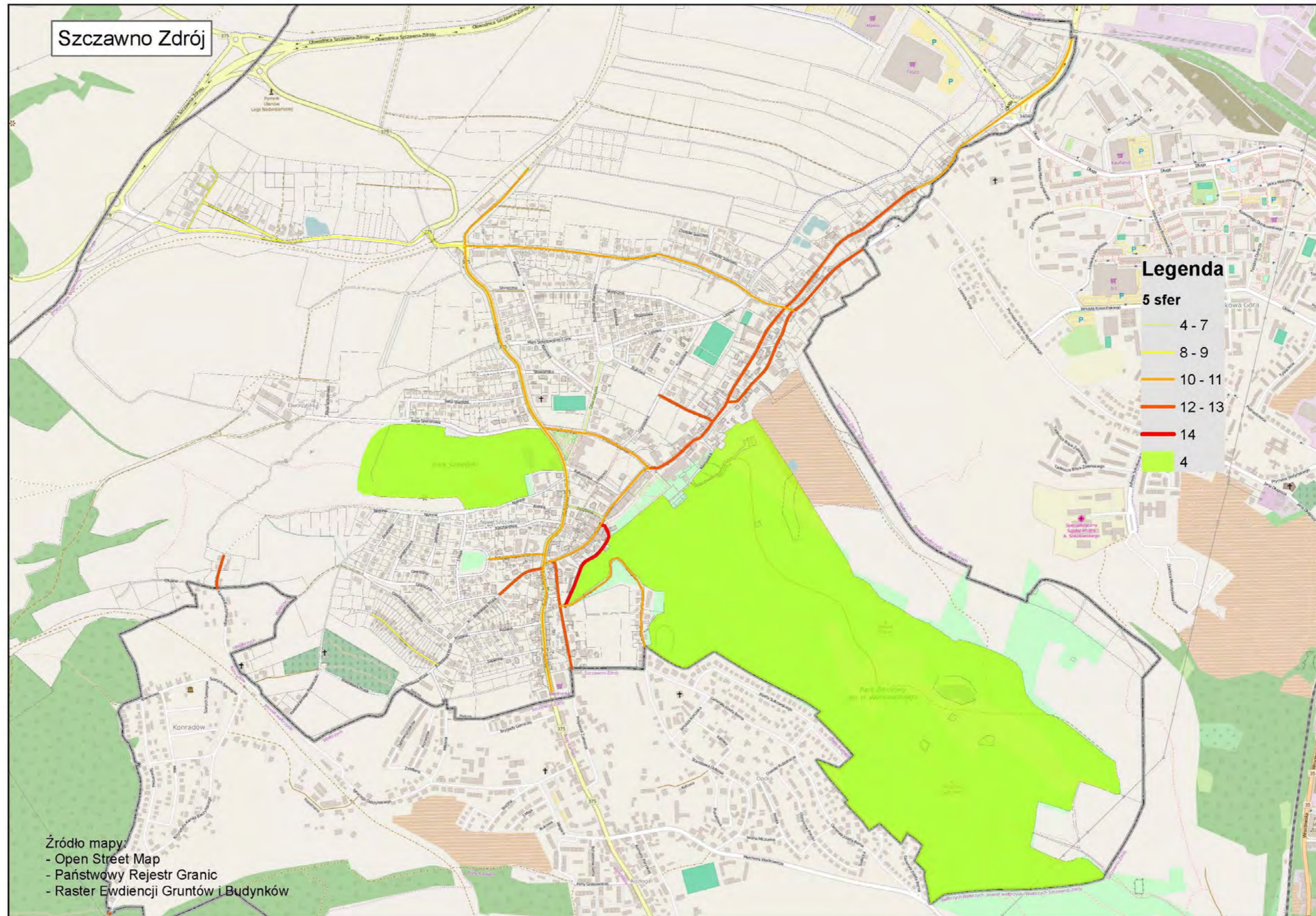
Tabela 21 Matryca obszarów zdegradowanych identyfikująca występowanie stanu kryzysowego

L.p.	Ulica	Sfera społeczna	Sfera gospodarcza	Sfera środowiskowa	Sfera przestrzenno-funkcyjna	Sfera techniczna	RAZEM 5 sfer
		2015	2015	2015	2015	2015	2015
1	3 Maja	4	2	0	4	0	10
2	Akacyjowa	1	1	0	4	0	6
3	Krzysztofa Kamila Baczyńskiego	4	1	1	4	2	12
4	Boczna	4	1	1	4	2	12
5	Bohaterów Warszawy	2	1	1	4	0	8
6	Bukowa	2	1	0	2	0	5
7	Fryderyka Chopina	4	1	1	5	1	12
8	Bolesława Chrobrego	2	1	1	3	0	7
9	Górna	4	1	0	4	0	9
10	Graniczna	2	1	1	5	1	10
11	Jarzębinowa	2	2	0	4	0	8
12	Jaśminowa	2	1	0	2	0	5
13	Jesionowa	2	1	0	3	0	6
14	Kasztanowa	1	1	1	4	0	7
15	Klonowa	2	0	0	3	0	5
16	Kolejowa	5	0	1	2	2	10
17	Marii Konopnickiej	2	1	0	3	0	6
18	Mikołaja Kopernika	3	1	1	5	1	11
19	Tadeusza Kościuszki	5	1	1	2	2	11
20	Krótką	2	1	1	5	2	11
21	Kwiatowa	2	1	0	2	0	5
22	Lipowa	2	0	0	3	0	5
23	Gen. Józefa Łączyńskiego	4	1	2	3	1	11
24	Adama Mickiewicza	4	2	1	3	1	11
25	Narciarska	1	1	0	3	0	5
26	Nizinna	1	2	1	4	0	8
27	Obrońców Westerplatte	2	1	1	4	0	8
28	Ofiar Katynia	3	1	0	2	1	7
29	Ogrodowa	2	1	2	4	2	11
30	Okólna	1	1	0	3	0	5
31	Okrężna	3	2	1	3	2	11
32	Osiedle Solicowo	2	1	0	2	0	5
33	Pocztowa	3	1	0	3	0	7
34	Księdza Jerzego Popiełuszki	2	1	0	4	0	7
35	Ignacego Potockiego	2	1	1	4	2	10
36	Bolesława Prusa	2	1	0	4	1	8
37	Ratuszowa	2	1	1	2	0	6

38	Równoległa	4	1	2	3	2	12
39	Różana	2	1	0	3	0	6
40	Saperów	2	1	1	3	1	8
41	Henryka Sienkiewicza	5	2	1	2	2	12
42	Marii Skłodowskiej-Curie	1	1	0	2	0	4
43	Słoneczna	2	0	1	2	0	5
44	Juliusza Słowackiego	5	1	2	3	2	13
45	Słowińska	2	1	0	2	0	5
46	Solicka	4	1	2	2	2	11
47	Aleja Spacerowa	2	1	0	2	0	5
48	Wita Stwosza	1	1	0	3	0	5
49	Szczawieńska	2	1	0	2	0	5
50	Topolowa	1	1	0	2	0	4
51	Ulanów Nadwiślańskich	3	1	0	4	0	8
52	Melchiora Wańkowicza	1	1	0	3	0	5
53	Wczasowa	2	1	0	3	0	6
54	Wojska Polskiego	3	1	1	3	2	10
55	Plac Wolności	0	1	0	2	0	3
56	Zacisze	5	1	1	5	2	14
57	Stefana Żeromskiego	3	1	0	4	0	8
58	Park Szwedzki i Zdrojowy (tereny niezamieszkałe)	1	0	0	2	1	4

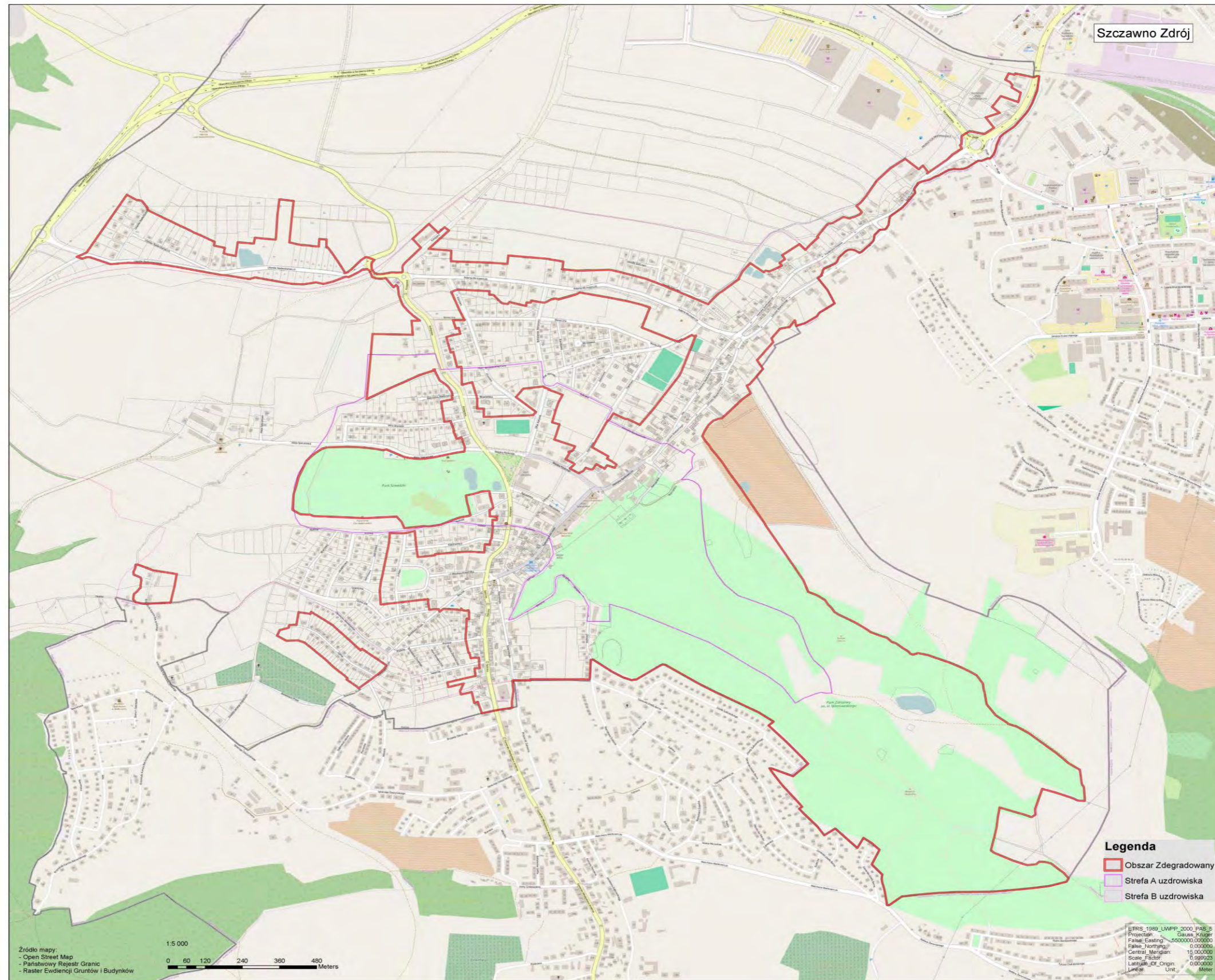
Źródło: opracowanie własne

Mapa 2. Stan kryzysowy - wszystkie sfery - natężenie negatywnych zjawisk na terenie gminy



Źródło: opracowanie własne na podstawie open street map

Mapa 3. Obszary zdegradowane na terenie gminy



Źródło: opracowanie własne na podstawie open street map

3. Rozdział: Obszar rewitalizacji

SZCZEGÓLNA KONCENTRACJA NEGATYWNYCH ZJAWISK

Ustawa definiuje obszar rewitalizacji jako teren charakteryzujący się szczególną koncentracją negatywnych zjawisk dot. obszarów problemowych oraz istotnym znaczeniem dla rozwoju lokalnego gminy. Obszar rewitalizacji może składać się z podobszarów, w tym podobszarów nieposiadające ze sobą wspólnych granic, przy czym nie może być to teren większy niż 20% powierzchni gminy i zamieszkały przez więcej niż 30% mieszkańców gminy. W dalszej części rozdziału zweryfikowano warunki wynikające z Ustawy dla obszaru rewitalizacji.

Zidentyfikowane obszary zdegradowane obejmują znaczną część powierzchni gminy, a liczba osób zamieszkujących tereny w stanie kryzysowym wynosi ok. 66,23% wszystkich mieszkańców gminy i znacząco przekracza dopuszczalny limit 30%. W związku z powyższym przeprowadzono dalszą delimitację zgodnie z przyjętą metodologią.

W ten sposób zostało zidentyfikowanych 15 ulic, które cechują się **szczególną koncentracją negatywnych zjawisk i dużą skalą potrzeb rewitalizacyjnych** oraz dwa parki: Szwedzki oraz Zdrojowy. Poniżej w matrycy przedstawiono weryfikację spełnienia kryterium szczególnej koncentracji negatywnych zjawisk przyjętych w metodologii.

Tabela 22. Weryfikacja kryterium wyznaczenia obszaru rewitalizacji w zakresie szczególnej koncentracji zjawisk kryzysowych.

L.p.	Ulica	Sfera społeczna	Sfera gospodarcza	Sfera środowiskowa	Sfera przestrzenno-funkcjonalna	Sfera techniczna	RAZEM 5 sfer
		2015	2015	2015	2015	2015	2015
1.	Krzysztofa Kamila Baczyńskiego	4	1	1	4	2	12
2.	Boczna	4	1	1	4	2	12
3.	Fryderyka Chopina	4	1	1	5	1	12
4.	Kolejowa	5	0	1	2	2	10
5.	Mikołaja Kopernika	3	1	1	5	1	11

6.	Tadeusza Kościuszki	5	1	1	2	2	11
7.	Gen. Józefa Łączyńskiego	4	1	2	3	1	11
8.	Adama Mickiewicza	4	2	1	3	1	11
9.	Okrężna	3	2	1	3	2	11
10.	Równoległa	4	1	2	3	2	12
11.	Henryka Sienkiewicza	5	2	1	2	2	12
12.	Juliusza Słowackiego	5	1	2	3	2	13
13.	Solicka	4	1	2	2	2	11
14.	Wojska Polskiego	3	1	1	3	2	10
15.	Zacisze	5	1	1	5	2	14
16.	Park Szwedzki i Zdrojowy (tereny niezamieszkałe)	1	0	0	2	1	4

Źródło: opracowanie własne

Obszary o szczególnej koncentracji negatywnych zjawisk zostały zidentyfikowane w różnych częściach miasta i zamieszkiwane są przez 3.031 osób (ponad 53% mieszkańców gminy). Ponieważ nie można objąć procesem rewitalizacji wszystkich miejsc, w których została zdiagnozowana szczególna koncentracja negatywnych zjawisk dalsza delimitacja wynikała z istotnego znaczenia obszaru dla rozwoju lokalnego.

ISTOTNE ZNACZENIE DLA ROZWOJU LOKALNEGO

Identyfikacja terenów o szczególnym natężeniu zjawisk kryzysowych wykazała, iż koncentrują się one przede wszystkim w obszarze strefy uzdrowiskowej A Szczawna – Zdroju a także częściowo w sferze uzdrowiskowej B. Wyprowadzenie tych terenów ze stanu kryzysowego jest zgodne z celami Strategia Rozwoju Uzdrowiskowej Gminy Miejskiej Szczawno-Zdrój. Wynika to z określonej w dokumencie wizji tzn. „Równoległy rozwój tradycyjnej funkcji uzdrowiskowo-wypoczynkowej z nową funkcją kulturalną, turystyczną i sportową – podstawą rozwoju społeczno-gospodarczego miasta” oraz priorytetów:

- II. Dalszy rozwój charakteru turystyczno-wypoczynkowo-rekreacyjnego gminy.
- III. Poprawa stanu technicznego zasobów komunalnych oraz ich rewaloryzacja i rewitalizacja z dostosowaniem przestrzeni osadniczej dla potrzeb niepełnosprawnych.
- IV. Promocja przedsiębiorczości oraz rozwój małych i średnich przedsiębiorstw.

Można z całą pewnością stwierdzić, że działania zmierzające do wyprowadzenia obszaru rewitalizacji ze stanu kryzysowego przyczynią się do poprawy wizerunku uzdrowiska (w szczególności strefy uzdrowiskowej A) oraz podniesienia atrakcyjności uzdrowiskowego produktu Szczawna – Zdroju.

W konsekwencji powinno to doprowadzić do zwiększenia liczby osób odwiedzających obszar rewitalizacji, ożywienia gospodarczego, tworzenia nowych miejsc pracy, zmniejszenia bezrobocia i negatywnych zjawisk z tym związanych. Reasumując planowane efekty rewitalizacji są w pełni zgodne z ustaleniami Strategii rozwoju i mają pozytywny wpływ na rozwój lokalny.

ZASIĘG PRZESTRZENNY OBSZARU REWITALIZACJI

Z uwagi na szczególną koncentrację negatywnych zjawisk, istotne znaczenie dla rozwoju lokalnego gminy oraz wykorzystanie lokalnych czynników rozwoju procesem rewitalizacji na terenie gminy zostanie objęty obszar zlokalizowany w centralnej części miasta, pokrywający się z strefą uzdrowiskową A oraz częściowo ze strefą uzdrowiskową B. Szkielet dla wyznaczenia obszaru rewitalizacji stanowiły ulice leżące w strefach uzdrowiskowych i charakteryzujące się szczególną koncentracją negatywnych zjawisk, zwłaszcza w sferze społecznej (5) oraz największą skalą potrzeb rewitalizacyjnych (10-14).

Obszar wskazany do rewitalizacji swoim zasięgiem obejmuje łącznie 11 ulic i dwa parki. Wskazane obszary cechują się największym natężeniem negatywnych zjawisk w sferze społecznej współwystępujących z negatywnymi zjawiskami w pozostały sferach. W obszar rewitalizacji zostały włączone ulice: Kolejowa (fragment od nr 1 do 15), Ratuszowa, Tadeusza Kościuszki, Henryka Sienkiewicza, Narciarska, Juliusza Słowackiego, Ofiar Katynia, Wojska Polskiego, Poczтовая, Zacisze, Ignacego Potockiego

W związku z tym, że na obszarze rewitalizacji występują również ulice nie objęte stanem kryzysowym⁴ dokonano przeliczenia wartości mierników rozwoju dla całego obszaru, aby ustalić czy wynikający z Ustawy wymóg występowania problemów w sferze w społecznej

⁴ Należy zaznaczyć, że na obszarze rewitalizacji występują również ulice, nie dotknięte problemami w skali przyjętej w metodologii. Wynika to z naturalnego faktu alokacji stanu kryzysowego i braku możliwości przestrzennego wyznaczenia obszaru rewitalizacji wyłącznie te tereny przylegającym do ulic.

współwystępujących z problemami w co najmniej jednej z pozostałych sfer został spełniony. Poniżej przedstawiono wyniki analizy.

Tabela 23. Porównanie wartości mierników dla gminy i obszaru rewitalizacji.

Sfera	Nazwa miernika	Wartość dla gminy	Wartość dla obszaru rewitalizacji
SPOŁECZNA	Procentowy udział osób długotrwale bezrobotnych w ogóle osób bezrobotnych	45,63%	47,06%
	Procentowy udział osób bezrobotnych bez kwalifikacji w ogóle osób bezrobotnych	12,62%	13,24%
	Procent osób korzystających z pomocy społecznej	7,18%	12%
GOSPODARCZA	Procent podmiotów gospodarczych, które zgłosiły zakończenie działalności gospodarczej w stosunku na mieszkańca	0,75%	1,07%
	Procent podmiotów gospodarczych, które zgłosiły zawieszenie działalności gospodarczej w stosunku na mieszkańca	0,64%	0,95%
ŚRODOWISKOWA	Procentowy udział budynków ogrzewanych z innych źródeł niż sieć ciepłownicza lub sieć gazowa w stosunku do wszystkich budynków	12%	33%
	Procentowy udział obiektów budowlanych pokrytych/ izolowanych azbestem	2%	3%

PRZESTRZENNO- FUNKCJONALNA	Procentowy udział budynków niepodłączonych do sieci ciepłowniczej	12%	35%
	Procent budynków wymagających termomodernizacji w stosunku do wszystkich budynków.	11%	31%
TECHNICZNA	Procent budynków mieszkalnych wymagających termomodernizacji w stosunku do wszystkich budynków.	11%	37%

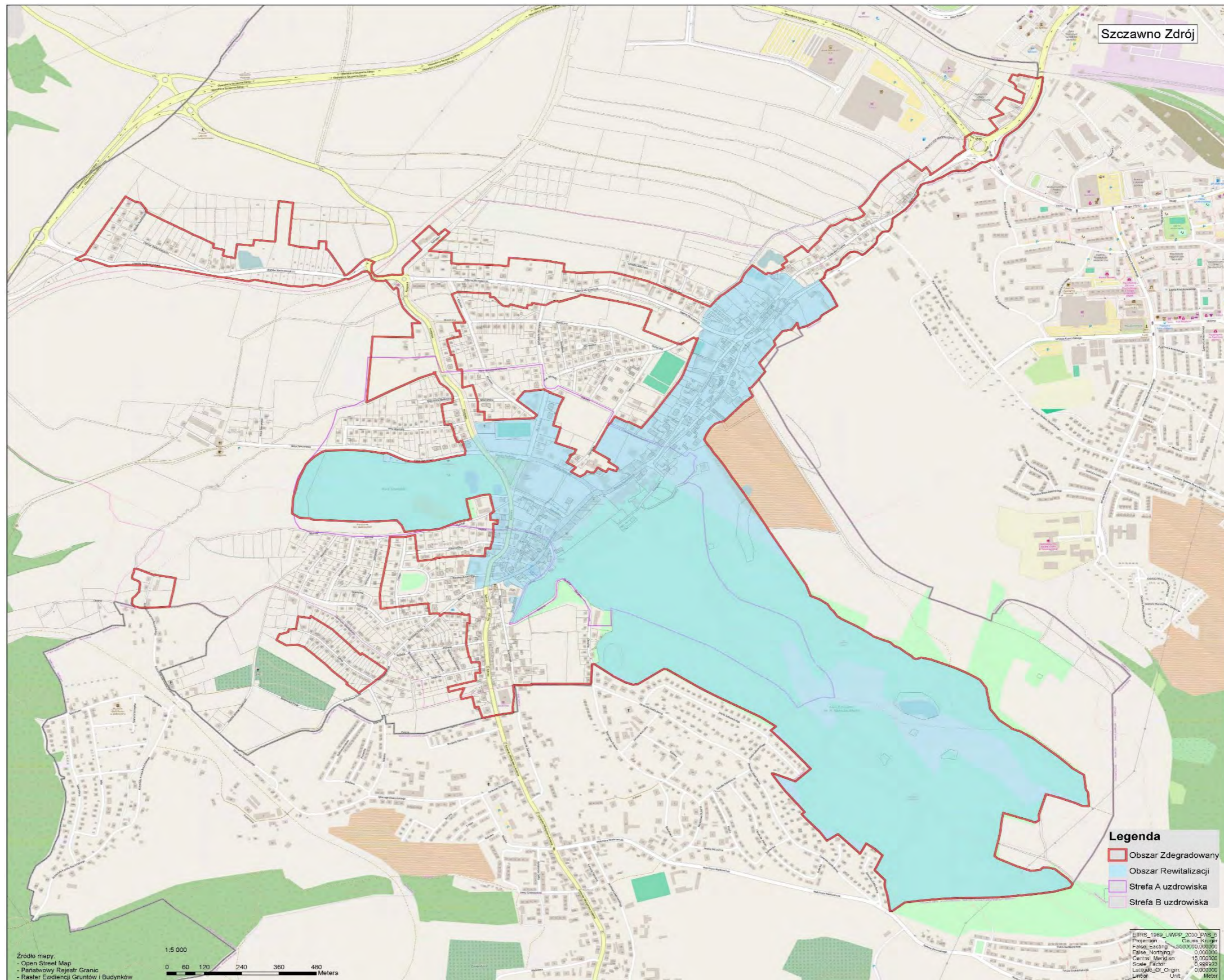
Źródło: opracowanie własne na podstawie danych gminy

Na zakończenie dokonano weryfikacji kryterium dot. powierzchni oraz liczby mieszkańców.

Teren całej gminy obejmuje powierzchnię 1474 ha z czego wyznaczony obszar rewitalizacji to 162 ha, co stanowi 10,99% powierzchni całej gminy. Warunek wynikający z ustawy został spełniony.

Na obszarze wyznaczonym do rewitalizacji zamieszkuje łącznie 1677 osób, co stanowi 29,8% wszystkich mieszkańców gminy. Warunek wynikający z ustawy został spełniony.

Mapa 4. Obszar rewitalizacji



Źródło: opracowanie własne na podstawie open street map

4. Rozdział: Diagnoza obszaru rewitalizacji

WPROWADZENIE

Rewitalizacja, zgodnie z zapisami Ustawy o rewitalizacji z dnia 9 października 2015 r., jest wielowymiarowym i kompleksowym procesem zorientowanym na przezwycięzenie zjawisk kryzysowych utrzymujących się na obszarach zdegradowanych. Tereny wymagające interwencji oraz wsparcia, a zatem podlegające rewitalizacji, charakteryzują się bowiem występowaniem w różnych formach i z relatywnie dużym nasileniem problemów w sferze społecznej, gospodarczej czy infrastrukturalnej. Z tego względu konieczne jest podejmowanie zintegrowanych działań (skoncentrowanych także terytorialnie) na rzecz lokalnych społeczności. Podstawą interwencji publicznej w przedmiotowym zakresie jest Gminny Program Rewitalizacji. Budowa jednak efektywnej strategii rewitalizacji wymaga trafnego zdiagnozowania problemów identyfikowanych punktowo na terenie danej gminy. W rezultacie holistyczne podejście do przeprowadzenia inwentaryzacji najbardziej istotnych problemów lokalnie w naturalny sposób wymusza analizę obejmującą kluczowe sfery funkcjonowania określonego przestrzennie obszaru danej gminy (wyznaczonego na bazie przyjętych wskaźników delimitacji).

Niniejsza szczegółowa diagnoza obszaru rewitalizacji odnosi się do obszaru wyznaczonego Uchwałą nr XXVI/56/16 Rady Miejskiej w Szczawnie-Zdroju z dnia 12 października 2016 r. w sprawie wyznaczenia obszaru zdegradowanego i obszaru rewitalizacji Uzdrowskiej Gminy Miejskiej Szczawno-Zdrój

Szczegółowa analiza wyznaczonego obszaru rewitalizacji (OR) w Uzdrowskiej Gminie Miejskiej Szczawno-Zdrój koncentruje się na sferach społecznej, gospodarczej i infrastrukturalnej. Podstawę, opracowania szczegółowej diagnozy OR, stanowią dane statystyczne pozyskane od Gminy (w tym przygotowane na tej podstawie mierniki rozwoju) oraz informacje zebrane w wyniku przeprowadzonych badań kwestionariuszowych wśród mieszkańców obszaru rewitalizacji i warsztatów zrealizowanych z interesariuszami procesu rewitalizacji.

SFERA SPOŁECZNA

Na obszarze rewitalizowanym (OR, obszar) w Uzdrowskiej Gminie Miejskiej Szczawno-Zdrój (Gmina, Szczawno-Zdrój) zdiagnozowano szereg problemów w szeroko rozumianej sferze społecznej. Z danych statystycznych, a także z wyników ankiet i warsztatów wynika, że na analizowanym obszarze występują poważne zagrożenia związane z kondycją ekonomiczną gospodarstw domowych. W następstwie ubóstwa oraz towarzyszących temu innych negatywnych zjawisk mieszkańcy OR zagrożeni są wykluczeniem społecznym.

U podstaw zdiagnozowanych problemów niejednokrotnie znajduje się wadliwie funkcjonujący rynek pracy. Powyższe spostrzeżenie, potwierdzają zarówno dane statystyczne, jak i wyniki ankiet oraz informacje uzyskane podczas warsztatów. W 2015 r. na analizowanym obszarze zarejestrowanych było 68 bezrobotnych, co stanowiło ok. 32% ogółu bezrobotnych w Gminie. Jednocześnie wskaźnik bezrobocia kształtował się na poziomie 4,1% i był wyższy o 0,4 punktu procentowego od średniej dla Szczawna-Zdroju. Również badania ankietowe wykazały występowanie problemu bezrobocia na OR. Wynika z nich, że ok. 56% respondentów uważa problem bezrobocia za uciążliwy, a dla dalszych 37% jest on zauważalny.

Szczególnie niekorzystnym zjawiskiem jest występowanie na obszarze rewitalizowanym bezrobocia długotrwałego, gdyż może ono prowadzić do wykluczenia społecznego oraz trwałego ubóstwa. W 2015 r. na analizowanym obszarze mieszkały 32 osoby uznane za długotrwale bezrobotne, co stanowiło ok. 34% ogółu osób długotrwale bezrobotnych w Uzdrowskiej Gminie Miejskiej Szczawno-Zdrój. Równocześnie odsetek osób długotrwale bezrobotnych na OR wynosił 1,9% i był wyższy o 0,2 punktu procentowego od średniej dla Gminy (1,7%).

Warto podkreślić, że w latach 2013-2015 problem długotrwałego bezrobocia występował na obszarze rewitalizowanym z różnym natężeniem. W 2015 r. w największym stopniu analizowane zjawisko widoczne było wśród mieszkańców ul. Pocztowej i ul. Ofiar Katynia. Odsetek osób długotrwale bezrobotnych wynosił na powyższym obszarze odpowiednio: 4,2% (ul. Pocztowa) i 3,2% (ul. Ofiar Katynia).

Znamienne jest także, iż na tle całej Gminy, obszar rewitalizowany charakteryzuje się wyższym poziomem bezrobocia długotrwałego wśród osób bez kwalifikacji. Odsetek osób długotrwale

bezrobotnych bez kwalifikacji na OR wynosił w 2015 r. 47,1% podczas gdy w Szczawnie-Zdroju wskaźnik ten kształtował się na poziomie 45,6%.

Wadliwe funkcjonowanie rynku pracy skutkuje utrzymywaniem się na obszarze rewitalizowanym sfery ubóstwa. Powyższy stan znajduje potwierdzenie zarówno w danych statystycznych, jak i w wynikach badań ankietowych. Ponad 76% respondentów uważa OR za ubogi, zamieszkały przez osoby o niskim statusie społecznym. Jednocześnie ok. 53% mieszkańców uznało ubóstwo za uciążliwe, a dalsze 33% za zauważalne. Tylko 3% ankietowanych mieszkańców twierdziło, że na obszarze rewitalizowanym ubóstwo nie występuje.

W 2015 r. z pomocy społecznej korzystało 198 mieszkańców obszaru rewitalizowanego (w całej Gminie 404 mieszkańców). Z powyższego wynika, że ok. 49% osób korzystających z pomocy społecznej mieszkało na OR. Świadczy to o kumulacji problemu ubóstwa na analizowanym obszarze. Równocześnie należy podkreślić, że odsetek osób korzystających z pomocy społecznej na OR wynosił 12% i był wyższy o 5 punktów procentowych od średniej dla Gminy (7%).

Główną przyczyną przyznania świadczeń na obszarze rewitalizowanym była długotrwała choroba. W 2015 r. z niniejszego powodu z pomocy skorzystało 50 osób. Do innych, istotnych powodów przyznania pomocy zaliczyć należy bezrobocie (28 osób korzystających z pomocy) i niepełnosprawność (16 osób).

Problemem widocznym na obszarze rewitalizowanym jest uzależnienie od alkoholu i narkotyków. W latach 2013-2015 średnio 4 osoby rocznie z powodu alkoholizmu lub narkomanii otrzymywały świadczenia z opieki społecznej. Wagę niniejszego problemu potwierdziły również wyniki przeprowadzonych warsztatów oraz badania ankietowe. Z badań tych wynika, że dla ok. 44% respondentów zjawisko alkoholizmu i narkomanii jest uciążliwe, a dla dalszych 31% zauważalne.

Równocześnie podczas warsztatów wskazano na uzależnienia jako jeden z powodów wykluczenia społecznego. Dodatkowo należy podkreślić, że alkoholizm niejednokrotnie prowadzi do kumulacji innych negatywnych zjawisk takich jak przemoc w rodzinie, wandalizm, brak poszanowania dla mienia prywatnego i publicznego.

Ważnym problemem występującym na obszarze rewitalizowanym jest bierność mieszkańców, przekładająca się na ich małe zaangażowanie zarówno w rozwój obszaru, jak i w działania na rzecz rozwiązywania bieżących problemów. Wśród mieszkańców OR nadal obecne jest przeświadczenie, o braku realnego wpływu na funkcjonowanie miejsca w którym żyją. W rezultacie mieszkańcy obszaru w zbyt małym zakresie uczestniczą w procesie podejmowania decyzji i ich późniejszej realizacji. Co gorsza wydaje się, że niechęć do aktywnych działań i uzależnienie od pomocy społecznej staje się widoczne u kolejnych pokoleń mieszkańców OR.

O niedostatecznym zaangażowaniu ludności w funkcjonowanie obszaru rewitalizowanego świadczy również nieadekwatne do potrzeb i możliwości uczestnictwo mieszkańców w działaniach organizacji pozarządowych (NGO). W 2015 r. na OR zarejestrowanych było dziewięć organizacji pozarządowych (39% ogółu NGO w Gminie), z czego tylko jedna realizowała zadania zlecone przez Gminę. Równocześnie, jak wynika z badań ankietowych ok. 89% mieszkańców analizowanego obszaru nie potrafi wskazać organizacji pozarządowej funkcjonującej na OR.

Z przeprowadzonej na obszarze rewitalizowanym diagnozy wynika także, iż występują tutaj problemy z dostępem do wysokiej jakości usług społecznych. W pierwszej kolejności, należy wskazać na wielokrotnie podkreślany podczas warsztatów problem braku żłobka. W opinii mieszkańców, również liczba miejsc w przedszkolach jest zbyt mała w stosunku do istniejących potrzeb. Aktualna sytuacja implikuje szereg negatywnych konsekwencji. Przede wszystkim konieczność opieki nad dziećmi w wieku przed przedszkolnym i przedszkolnym sprawia, że rodzice nie mogą podejmować pracy w pełnym wymiarze godzin, co negatywnie przekłada się na zamożność rodzin i sprzyja wykluczeniu społecznemu.

Ograniczony dostęp do ww. usług w połączeniu z innymi negatywnymi zjawiskami społecznymi niekorzystnie wpływa m.in. na wyniki w nauce osiągnięte przez uczniów zamieszkałych na obszarze rewitalizowanym. W 2015 r. wśród uczniów o najniższych wynikach z egzaminu gimnazjalnego z matematyki dominowali uczniowie mieszkający na OR (60%).

Niewystarczająca podaż usług społecznych na obszarze rewitalizowanym znajduje również odzwierciedlenie w sferze kultury fizycznej i rekreacji. Niejednokrotnie podnoszonym podczas warsztatów problemem była niedostateczna dostępność do infrastruktury sportowo-

rekreacyjnej oraz niezadawalający jej stan techniczny. Powyższe stwierdzenie potwierdzają wyniki badań ankietowych. Około 39% respondentów niedostatecznie ocenia dostępność do obiektów sportowych, a dalsze 44% uważa, iż dostępność ta jest co najwyżej dostateczna.

Istotne znaczenia dla analizy sfery społecznej ma problem bezpieczeństwa. Z badań ankietowych wynika, że ok. 89% mieszkańców obszaru rewitalizowanego ma poczucie braku bezpieczeństwa. Jako podstawowe zagrożenia występujące na OR najczęściej wskazywano niezgodne z prawem zachowanie w miejscach publicznych, zakłócanie porządku i spokoju publicznego oraz brak poszanowania dla wspólnego mienia, połączony z aktami wandalizmu. Źródeł powyższych zachowań upatrywać można w takich zjawiskach jak alkoholizm i narkomania.

Opinie mieszkańców, znajdują potwierdzenie w danych statystycznych, na podstawie których stwierdzić należy, iż faktycznie w ramach obszaru rewitalizowanego można wyodrębnić obszary borykające się z problemem wzmożonej przestępczości.

W 2015 r. na analizowanym obszarze popełniono 133 wykroczenia społecznie uciążliwe, co stanowiło ponad 56% wszystkich wykroczeń popełnionych w Uzdrowskiej Gminie Miejskiej Szczawno-Zdrój. Szczególne nasilenie powyższych zjawisk występuje w rejonie ulic: Kościuszki, Słowackiego i Sienkiewicza oraz na obszarze Parku Zdrojowego i Parku Szwedzkiego.

SFERA GOSPODARCZA

Przeprowadzone badania wykazały, że obszar rewitalizowany boryka się z barierami hamującymi rozwój przedsiębiorczości i utrudniającymi napływ inwestycji zewnętrznych. Należy również podkreślić, że nie jest wykorzystywany w zadawalającym stopniu endogenny potencjał OR.

W 2015 r. na analizowanym obszarze funkcjonowało łącznie 490 przedsiębiorstwa, a wskaźnik przedsiębiorczości mierzony liczbą firm w stosunku do liczby ludności (liczba podmiotów gospodarczych na 1000 mieszkańców) wynosił 294.

Jednak o sytuacji gospodarczej OR świadczy nie tyle liczba podmiotów gospodarczych, co ich kondycja finansowa i zdolność do generowania miejsc pracy.

O kondycji finansowej przedsiębiorstw funkcjonujących na obszarze rewitalizowanym świadczy odsetek firm zgłaszających zakończenie i zawieszenie działalności gospodarczej. W latach 2013-2015 przedsiębiorstwa z OR częściej niż średnio w Gminie zgłaszały zawieszenie i zakończenie działalności gospodarczej. W pierwszym przypadku wartość wskaźnika liczby podmiotów zgłaszających zawieszenie działalności gospodarczej w stosunku do liczby podmiotów ogółem była o 0,2 punktu procentowego wyższa niż średnia dla Gminy i wynosiła 3,3%. Na obszarze rewitalizowanym wyższa o 0,1 punktu procentowego była również wartość wskaźnika podmiotów zgłaszających zakończenie działalności gospodarczej i wynosiła ona 3,7%.

Jednocześnie na obszarze rewitalizowanym zaobserwować można relatywnie niską skłonność mieszkańców do podejmowania działalności gospodarczej. Powyższe stwierdzenie potwierdzają wyniki badania ankietowego, z którego wynika że 67% mieszkańców nie zna osoby, która by w przeciągu trzech ostatnich lat założyła na niniejszym obszarze firmę.

Dodatkowo niezadawalającą sytuację w sferze gospodarczej potęguje nieadekwatne do potrzeb wsparcie przedsiębiorstw. Nie stwierdzono, aby na obszarze rewitalizowanym w szerokim zakresie wykorzystywano dostępne narzędzia interwencjonizmu lokalnego.

Równocześnie należy podkreślić, że na obszarze rewitalizowanym zachodzą również inne negatywne zjawiska gospodarcze. Szczególnie niebezpieczny jest postępujący proces zaniku handlu i drobnej przedsiębiorczości, zwłaszcza wywodzącej się z tradycji rzemieślniczej. Sytuacja niniejsza nie tylko niekorzystnie wpływa na funkcjonowanie rynku pracy, ale także sprawia że przedsiębiorcy nie czują więzi z miejscem zamieszkania, a tym samym nie angażują się w należyty stopniu w jego rozwój. Jednocześnie pamiętać należy, że drobni przedsiębiorcy niejednokrotnie aktywnie uczestniczyli w procesie szkolenia młodzieży. Ograniczona skala ich działalności negatywnie odbija się na kształceniu zawodowym kadr.

Dodatkowo przedsiębiorstwa zlokalizowane na analizowanym obszarze w zbyt małym zakresie wykorzystują endogenny potencjał miejsca, zwłaszcza turystyczny.

Jak wynika z przeprowadzonych badań ankietowych, ponad 91% mieszkańców obszaru Rewitalizowanego uważa, iż jest on zaniedbany. Na powyższy wynik wpływa ocena stanu infrastruktury technicznej, społecznej, rekreacyjnej, drogowej oraz mieszkaniowej.

Widocznym problemem zdiagnozowanym na obszarze rewitalizowanym jest niezadawalający stan techniczny dróg. Jak wykazały badania ankietowe, wśród mieszkańców Obszaru Rewitalizowanego dominują opinie o niedostatecznym (87%) stanie technicznym dróg.

Na analizowanym obszarze występuje również problem niezadawalającego stanu technicznego chodników, co negatywnie wpływa na bezpieczeństwo pieszych.

Kolejnym problemem, podkreślanym przez mieszkańców obszaru rewitalizowanego jest niewystarczająca ilość ścieżek rowerowych. Na niniejszy problem wskazało ok. 90% respondentów.

Pamiętać należy, że ścieżki rowerowe zwiększają mobilność mieszkańców, co sprzyja budowie więzi wewnątrz obszaru. Dodatkowo komunikacja rowerowa stanowi alternatywę dla transportu samochodowego, a tym samym przyczynia się do redukcji niskiej emisji.

Na obszarze rewitalizowanym dominuje indywidualny transport samochodowy. Sytuacja ta powoduje, iż rośnie popyt na miejsca parkingowe. Niestety na OR widoczny jest niedobór tychże miejsc. Jak wynika z ankiety 93% mieszkańców uważa, że ilość dostępnych miejsc parkingowych jest niewystarczająca. Dodatkowo dostępności miejsc parkingowych ogranicza ich nieodpowiednia alokacja. Podkreślić należy, że ograniczony dostęp do miejsc parkingowych nie sprzyja aktywizacji zawodowej mieszkańców OR.

Kluczowe znaczenie dla analizy sfery infrastrukturalnej ma stan infrastruktury społecznej. Za infrastrukturę tą, w dłuższej mierze odpowiada sektor publiczny, gdyż służy ona realizacji jego zadań. Szczególnie ważna jest infrastruktura służąca integracji mieszkańców. Niestety z przeprowadzonych badań wynika, że mieszkańcy obszaru rewitalizowanego, nie są zadowoleni ze stanu niniejszej infrastruktury (ok. 85% respondentów uznało OR za nieprzyjazny społecznie z uwagi na braki infrastrukturalne).

Widoczna na obszarze rewitalizowanym jest niezadawalająca podaż infrastruktury sportowo-rekreacyjnej. Z badań ankietowych wynika, że 83% mieszkańców oceniło dostępność do obiektów sportowych niedostatecznie lub dostatecznie. Brakuje zwłaszcza obiektów

mogących pełnić funkcje rekreacyjne i integracyjne. W konsekwencji istnieje niebezpieczeństwo, iż sytuacja niniejsza spotęguje stan apatii wśród mieszkańców.

Jednak o ograniczonym dostępie do infrastruktury społecznej decyduje nie tylko jej brak, ale również jej stan techniczny, w tym niedostosowanie do potrzeb mieszkańców (zwłaszcza osób niepełnosprawnych i starszych). Niestety jak wielokrotnie podkreślali sami mieszkańcy stan infrastruktury rekreacyjnej jest niezadawalający. W konsekwencji nie można stwierdzić, aby istniejące obiekty i urządzenia w sposób należyty pełniły swoje funkcje. Wpływ na powyższą sytuację mają m.in. akty wandalizmu, połączone z niewystarczającym nadzorem nad przestrzenią publiczną.

Dodatkowo na obszarze rewitalizowanym nadal istnieją bariery architektoniczne, co potwierdzają wyniki ankiety. Ponad 53% badanych stwierdziło, że infrastruktura jest niedostatecznie dostosowana do potrzeb seniorów i osób niepełnosprawnych, a dalsze 36% respondentów uznało, że jest ona dostosowana co najwyżej w stopniu dostatecznym. Nieprzystosowanie infrastruktury do potrzeb osób niepełnosprawnych i starszych nie może stanowić powodu ich wykluczenia z funkcjonowania w lokalnej społeczności.

Na obszarze rewitalizowanym widoczna jest również kumulacja problemów związanych ze stanem i funkcjonowaniem przestrzeni publicznej. Niniejsza sytuacja jest rezultatem zarówno ograniczonej podaży terenów publicznych przeznaczonych na potrzeby mieszkańców, jak i ich złego stanu. Konsekwencją zaniedbanej przestrzeni publicznej może być wzrost zjawisk patologicznych, co z kolei prowadzi do utraty przez te tereny ich pierwotnej funkcji.

Jak wynika z przeprowadzonej ankiety ok. 35% badanych uważa, że dostępność do placów zabaw jest niedostateczna. Kolejne 52% respondentów oceniło dostępność do niniejszej infrastruktury dostatecznie. Tylko 3% mieszkańców uważa, że dostępność do placów zabaw jest bardzo dobra. Jednocześnie ok. 86% respondentów źle lub dostatecznie ocenia dostępność terenów zielonych (parki, skwery).

Powyższa sytuacja jest następstwem ograniczonych inwestycji w budowę/rozbudowę placów zabaw, parków, skwerów, co w połączeniu z dewastacją podwórek doprowadziło do obniżenia jakości życia mieszkańców analizowanego obszaru. Dodatkowo pamiętać należy, że ograniczony dostęp do przestrzeni publicznej nie sprzyja integracji i może stanowić jeden z powodów niewystarczającej współpracy mieszkańców.

Jednak nie tylko ograniczony dostęp do przestrzeni publicznej stanowi problem, ważny jest także stan niniejszej przestrzeni. Niestety na obszarze rewitalizowanym widoczny jest brak poszanowania dla wspólnej własności, co w połączeniu z niedostateczną dbałością o czystość sprawia, iż tereny te nie spełniają swojej funkcji użytkowej.

Analizując sferę infrastrukturalną nie sposób pominąć jej związków ze środowiskiem naturalnym. Niestety, również w tym przypadku sytuacja na obszarze rewitalizowanym wymaga sanacji. Problemem jest niezadawalający stan powietrza atmosferycznego. Niedostatecznie lub dostatecznie ocenia go ok. 14% mieszkańców.

Na powyższą sytuację rzutuje m.in. stan budynków zlokalizowanych na obszarze rewitalizowanym. W 2015 r. na OR znajdowało się 513 komunalnych lokali mieszkalnych (57% wszystkich mieszkań komunalnych w Gminie). Warto przy tym podkreślić, że na obszarze rewitalizowanym dominują mieszkania komunalne oddane do użytku przed 1990 r. (ok. 96% całości zasobów komunalnych). Z przeprowadzonych badań wynika, że 65% budynków komunalnych i 56% mieszkań komunalnych zlokalizowanych na OR wymaga modernizacji.

Niezadawalający stan techniczny budynków mieszkalnych potwierdzają uzyskane w badaniu ankietowym opinie mieszkańców. Około 81% badanych uważa stan techniczny budynków mieszkalnych za niedostateczny. Tylko 1% badanych oceniło stan budynków mieszkalnych bardzo dobrze.

Z wiekiem budynków (mieszkań) wiąże się problem zastosowanych w nich systemów grzewczych. Mieszkańcy niejednokrotnie wykorzystują do ogrzewania paliwa stałe spalane w indywidualnych kotłach węglowych lub piecach kaflowych. Dodatkowo z uwagi na wysokie koszty opału oraz relatywnie niskie dochody części mieszkańców do ogrzewania wykorzystuje opał niskiej jakości. Powyższa sytuacja sprzyja niskiej emisji i negatywnie wpływa na stan środowiska naturalnego na obszarze rewitalizowanym. Niekorzystnie na stan środowiska naturalnego wpływa również nie zawsze pożądany stan infrastruktury sieciowej

PODSUMOWANIE

Przeprowadzona, szczegółowa diagnoza umożliwiła identyfikację kluczowych problemów na terenie OR objętego analizą. Za problem węzłowy można uznać utrzymujące się bezrobocie,

które kreuje szereg różnych zagrożeń zarówno w sferze społecznej, jak również w sferze gospodarczej. Ponadto ważnym problemem jawią się kwestie bezpieczeństwa i porządku publicznego oraz konieczność rozbudowy i modernizacji infrastruktury OR, w tym infrastruktury związanej z ochroną środowiska naturalnego. W konsekwencji, biorąc pod uwagę skalę zidentyfikowanych problemów oraz ich intensywność, niezbędne jest podjęcie skoncentrowanych działań publicznych umożliwiających wielowymiarową rewitalizację przy optymalnym wykorzystaniu lokalnych potencjałów (w tym także kulturowych) oraz specyficznych uwarunkowań tego obszaru.

5. Rozdział: Strategia rewitalizacji

WIZJA

Obszar Rewitalizowany stanie się miejscem inteligentnego rozwoju społeczno-gospodarczego łączącego lokalny potencjał z zewnętrznym wsparciem finansowym i organizacyjnym. Mieszkańcy we współpracy z lokalnymi władzami będą aktywnie wzmocniać istniejące oraz kreować nowego kierunku rozwoju obszaru, sprzyjające włączeniu społecznemu. Trwały rozwój oparty na oddolnej aktywności odbywać się będzie z poszanowaniem środowiska naturalnego. Podjęte w ramach procesu rewitalizacji działania pozwolą zmaksymalizować korzyści z posiadanych zasobów i atrybutów oraz doprowadzą do istotnego wzrostu kapitału terytorialnego, a także znaczącej eliminacji wykluczenia społecznego.

Obszar Rewitalizowany osiągnie sukces w wyniku inteligentnego i harmonijnego rozwoju łączącego sferę ekonomiczną, społeczną i środowiskową. Rozwój ten doprowadzi do wzrostu dobrobytu mieszkańców oraz odrodzenia cywilizacyjnego obszaru.

Nadrzędnym celem projektowanego procesu rewitalizacji jest poprawa jakości życia mieszkańców. Nastąpi to w wyniku uaktywnienia mechanizmów wielowymiarowego zrównoważonego rozwoju lokalnego opartego na endogennych zasobach, jakimi dysponuje rewitalizowany obszar.

Celami szczegółowymi jest wzrost dochodów mieszkańców, zwiększenie dostępności do usług społecznych, poprawa stanu środowiska naturalnego, odnowa przestrzeni publicznej oraz dynamizacja procesu kreowania rozwoju gospodarczego.

Realizacja powyższych celów sprawi, że obszar rewitalizowanym stanie się wygodnym, bezpiecznym i przyjaznym miejscem zamieszkania. Jednocześnie, będzie on również istotnym ogniwem w strukturze Gminy. Osiągnięte to zostanie zarówno za pomocą inwestycji w rozwój infrastruktury, jak i działań zmierzających do podniesienia świadomości mieszkańców.

Przemiany wspierać będzie konkurencyjna gospodarka. Powstaną nowe miejsca pracy w wyniku czego redukcji ulegnie sfera ubóstwa, a problemy wykluczenia społecznego będą

miały charakter incydentalny. Równocześnie powszechny dostęp do wysokiej jakości infrastruktury społecznej proces ten zdynamizuje.

Poprawie jakości życia służyć będzie także modernizacja oraz rozwój infrastruktury technicznej budynków, mieszkań i całego obszaru. Nowa infrastruktura o lepszych parametrach technicznych obniży koszty eksploatacyjne, a jednocześnie będzie pozytywnie oddziaływać na lokalne środowisko naturalne.

Równocześnie zmiany świadomości połączone ze zwiększonymi dochodami spowodują upowszechnienie przyjaznych środowisku systemów grzewczych, czyniąc OR nowoczesnym energetycznie obszarem.

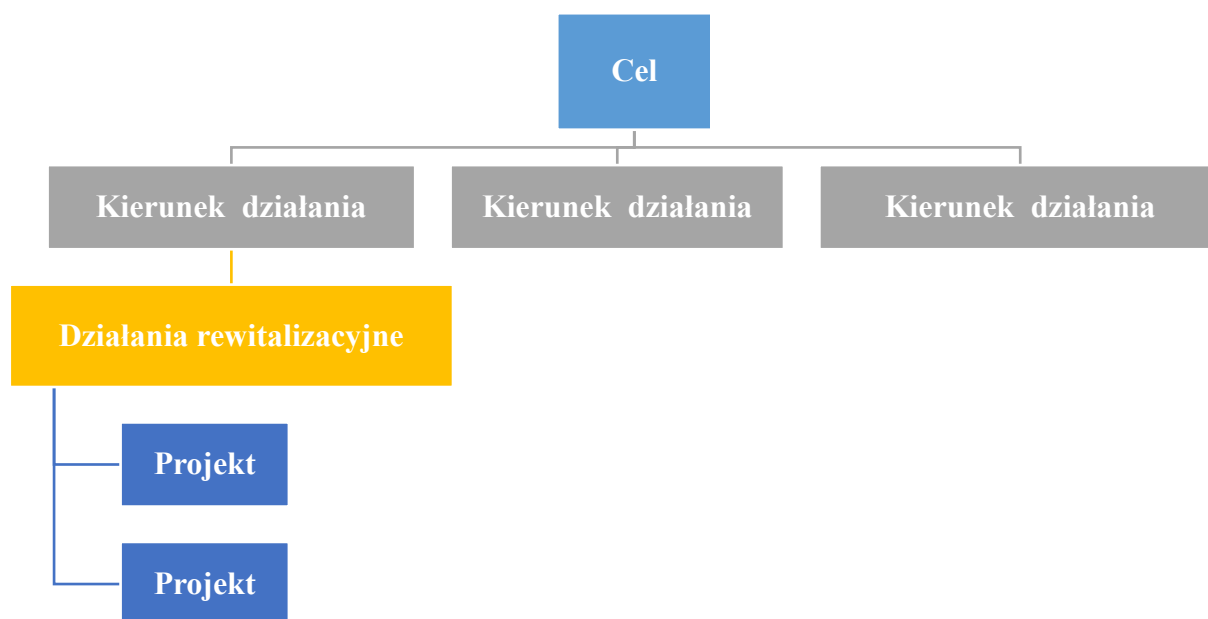
Budynki i mieszkania zostaną zmodernizowane, co łącznie ze zwiększeniem dostępu do infrastruktury społecznej takiej jak żłobki, przedszkola, place zabaw poprawi jakość życia całych rodzin. Zdegradowanym obszarom w zależności od potrzeb przywrócone zostaną dawne lub zostaną nadane nowe funkcje.

Reasumując, w wyniku szeroko rozumianych inwestycji oraz działań nakierowanych na infrastrukturę społeczną, gospodarczą, techniczną i środowiskową wzrośnie poziom kapitału społecznego i ludzkiego, który może być źródłem dalszego zintensyfikowanego, wszechstronnego i zrównoważonego rozwoju społecznego. Dzięki przeprowadzonym działaniom wzrośnie atrakcyjność obszaru rewitalizowanego jako miejsca do życia i prowadzenia działalności gospodarczej.

CELE REWITALIZACJI I KIERUNKI DZIAŁAŃ

Zdefiniowane cele rewitalizacji oraz wyznaczone kierunki działań odpowiadają zidentyfikowanym potrzebom rewitalizacyjnym. W ramach zdefiniowanego celu zostały wyznaczone kierunki działań i zaproponowane typy przedsięwzięć rewitalizacyjnych. Projekty rewitalizacyjne wpisują się w przedsięwzięcia rewitalizacyjne, realizując jednocześnie kierunek działania wpływają na osiągnięcie założonego celu rewitalizacji. Zobrazowana na poniższym diagramie, przyjęta logika rewitalizacji ma na celu eliminację lub ograniczenie negatywnych zjawisk.

Diagram 2. Logika rewitalizacji



Źródło: opracowanie własne

Potrzeby rewitalizacyjne Uzdrowskiej Gminy Miejskiej Szczawno-Zdrój zostały zdiagnozowane na podstawie analizy mierników rozwoju, warsztatów problemowych z interesariuszami rewitalizacji oraz badania ankietowego mieszkańców wyznaczonego obszaru rewitalizacji. W odniesieniu do zidentyfikowanych potrzeb rewitalizacyjnych wyznaczone zostały trzy cele rewitalizacji oraz odpowiadające im kierunki działań.

Tabela 24. Cele rewitalizacji i kierunki działań

Cel rewitalizacji	Kierunek działań
1. Cel: Podniesienie poziomu życia na OR w wyniku rozwoju kapitału terytorialnego oraz włączenia społecznego	1. Wzmacnianie kapitału społecznego oraz aktywizacja mieszkańców zagrożonych wykluczeniem
	2. Wzmacnianie kapitału ludzkiego poprzez rozwój usług edukacyjnych i dostosowanie ich do współczesnych wyzwań cywilizacyjnych
	3. Poprawa bezpieczeństwa w sferze publicznej i prywatnej na OR
2. Cel: Aktywizacja gospodarcza OR i stworzenie podstaw dla jego	1. Wzmocnienie potencjału gospodarczego na OR.

wielokierunkowego rozwoju.	
3. Cel: Zrównoważony rozwój OR oraz dostosowanie przestrzeni miejskiej do potrzeb mieszkańców	1. Przeciwdziałanie wykluczeniu poprzez rozwój infrastruktury społecznej
	2. Sanacja przestrzeni publicznej
	3. Poprawa infrastruktury komunikacyjnej i zrównoważony rozwój OR
	4. Rozbudowa i modernizacja infrastruktury turystycznej, uzdrowskiej i kulturalnej

Źródło: opracowanie własne.

1. CEL: PODNIESIENIE POZIOMU ŻYCIA NA OR W WYNIKU ROZWOJU KAPITAŁU TERYTORIALNEGO ORAZ WŁĄCZENIA SPOŁECZNEGO.

Realizacja niniejszego celu wymaga podjęcia wielokierunkowych działań, które poprzez aktywizację, integrację oraz włączenie społeczne doprowadzą do podniesienia poziomu życia mieszkańców na obszarze rewitalizowanym.

Osiągnięcie zarówno krótko, jak i długoterminowych celów założonych w projekcie rewitalizacji uzależnione jest od współdziałania z lokalną społecznością. Stopień zaangażowania mieszkańców w działania na rzecz rozwoju obszaru wynika niejednokrotnie z jakości kapitału społecznego i ludzkiego. Dlatego też w ramach niniejszego celu działania nakierowane na podniesienie poziomu powyższych kapitałów będą traktowane priorytetowo. Jednocześnie pamiętać należy, że wzrost niniejszych kapitałów sprzyjać będzie integracji i aktywizacji społecznej.

Osiągnięcie przedmiotowego celu wymaga inwestycji w rozwój lokalnej infrastruktury społecznej, a zwłaszcza w tworzenie sprawnych i nowoczesnych organizacji pozarządowych. Równocześnie organizacje te muszą rozszerzyć obszar swojego działania i dostosować ofertę do potrzeb lokalnej społeczności.

Fundamentem trwałego rozwoju jest sprawny system edukacji. Umożliwia on zdobycie kwalifikacji niezbędnych do funkcjonowania na zmieniającym się rynku pracy. Dla zapewnienia wysokiej jakości usług edukacyjnych, powinny zostać podjęte działania zmierzające zarówno do modernizacji infrastruktury edukacyjnej, jak również do wzmocnienia istniejącej oferty poprzez rozszerzenie dostępnych zajęć edukacyjnych.

Jednym z ważniejszych wyzwań jakie poruszono w niniejszym dokumencie jest poprawa bezpieczeństwa mieszkańców obszaru rewitalizowanego, poprzez przeciwdziałanie negatywnym zjawiskom społecznym. Działania te zmierzać będą do eliminacji aktów wandalizmu oraz wzmocnienia profilaktyki antyalkoholowej i antynarkotykowej.

Tabela 25. Skala potrzeb rewitalizacyjnych

Kierunek działań	Skala potrzeb (średnia, duża, bardzo duża)
1. Wzmacnianie kapitału społecznego oraz aktywizacja mieszkańców zagrożonych wykluczeniem	duża
2. Wzmacnianie kapitału ludzkiego poprzez rozwój usług edukacyjnych i dostosowanie ich do współczesnych wyzwań cywilizacyjnych	duża
3. Poprawa bezpieczeństwa w sferze publicznej i prywatnej na OR	duża

Źródło: opracowanie własne.

1.1. Kierunek działania: Wzmacnianie kapitału społecznego oraz aktywizacja mieszkańców zagrożonych wykluczeniem.

Trwałego rozwój obszaru rewitalizowanego nie da się osiągnąć bez aktywnego uczestnictwa mieszkańców w podejmowanych działaniach. Aktywność ta wynika m.in. z poziomu kapitału społecznego, dlatego też jego wzmocnienie należy traktować priorytetowo.

Wypracowanie wspólnych wartości, celów, metod działania czy też sposobów postępowania stanowić będzie podstawę dalszych działań rewitalizacyjnych. Służyć temu może zwiększenie zakresu współdecydowania i współodpowiedzialności mieszkańców za rozwój OR.

Realizacja niniejszego działania wymaga nie tylko wsparcia inicjatyw społecznych służących aktywizacji, ale również integracji (i reintegracji) mieszkańców obszaru rewitalizowanego.

Aktywizacja musi dotyczyć mieszkańców, mniej skłonnych do angażowania się w życie lokalnej społeczności. Należy przy tym podkreślić, że bierność ta niejednokrotnie jest efektem niepełnosprawności, ubóstwa lub uzależnienia. W efekcie powstaje poczucie wykluczenia

społecznego, niesprzyjające zarówno aktywności lokalnej, jak i integracji. Dlatego też powyższego celu nie da się zrealizować bez włączenia społecznego.

Podmiotem aktywizacji i integracji muszą być wszyscy mieszkańcy OR, w tym seniorzy, młodzież, osoby niepełnosprawne oraz inne grupy społeczne zagrożone wykluczeniem. Priorytetem winna stać się integracja międzypokoleniowa, a jego realizację należy powierzyć organizacjom pozarządowym.

Aktywizacji (a także integracji) lokalnej społeczności służyć powinno utworzenie budżetu obywatelskiego dedykowanego wyłącznie obszarowi rewitalizowanemu. Mieszkańcy sami wskazywaliby cele działania, a także czynnie uczestniczyli w ich realizacji. Niniejsze działanie byłoby okazją do wykreowania nowych, aktywnych i zaangażowanych w konkretne działania liderów.

Przedmiotowego działania nie da się skutecznie zrealizować bez sprawnie funkcjonujących organizacji pozarządowych. Konieczne jest więc podjęcie działań zmierzających do wsparcia istniejących oraz rozwoju nowych organizacji pozarządowych działających na rzecz społeczności lokalnej. Efektywnie funkcjonujące NGO mogą w szerszym niż obecnie zakresie inicjować działania zmierzające do wzbogacenia istniejącej oferty usług dostępnej dla mieszkańców obszaru.

Priorytetowo należy traktować organizacje działające na rzecz włączenia społecznego, w tym integracji seniorów, młodzieży, osób niepełnosprawnych, bezrobotnych, jak również osób zmagających się z problemem uzależnień. Aktywnym organizacjom należałoby częściej niż obecnie powierzać zadania z zakresu administracji publicznej. Jak już wspomniano szczególne wsparcie powinno zostać skierowane do organizacji realizujących projekty obejmujące różne grupy wiekowe, umożliwiające budowę więzi międzypokoleniowych oraz kształtujące postawy prospołeczne.

Jednocześnie podejmowane działania winny zmierzać do eliminacji lub znaczącej reedukacji skali zjawiska wykluczenia społecznego oraz ubóstwa. Realizacja niniejszego celu wymaga koncentracji na wsparciu reintegracyjnym dla osób pozostających długotrwale bez pracy (w tym z najniższymi kwalifikacjami) oraz osób uzależnionych. Wskazane grupy społeczne są

zwykle najbardziej narażone na pozostawianie poza głównym nurtem aktywności społecznej na danym obszarze

W ramach realizacji niniejszego działania należy również zintensyfikować wspólne działania mieszkańców zmierzające do budowy pozytywnego wizerunku obszaru rewitalizowanego. Mieszkańcy muszą poczuć więź z miejscem, w którym żyją. W rezultacie powinien ukształtować się pozytywny wizerunek obszaru, dający podstawę do dumy z przynależności do „małej ojczyzny”.

Przykładowe działania rewitalizacyjne:

- a. Aktywizacja społeczna, gospodarcza i kulturalna grup zagrożonych wykluczeniem, w tym seniorów i młodzieży;
- b. Kreowanie i wspieranie nowych usług skierowanych do mieszkańców, w tym świadczonych przez organizacje pozarządowe;
- c. Przeciwdziałanie wykluczeniu społecznemu, w szczególności z powodu ubóstwa, bezrobocia i uzależnień;
- d. Współpraca z mieszkańcami w zakresie promocji OR i kształtowania jego pozytywnego wizerunku.

1.2. Kierunek działania: Wzmacnianie kapitału ludzkiego poprzez rozwój usług edukacyjnych i dostosowanie ich do współczesnych wyzwań cywilizacyjnych.

Na sytuację społeczno-gospodarczą obszaru rewitalizowanego wpływają m.in. postawy i zachowania ludzi, które to determinowane są poziomem kapitału ludzkiego. Jakość tego kapitału uzależniona jest od sprawnie funkcjonującego systemu edukacji.

Wysoka jakości usług edukacyjnych zależy od realizowanych programów. Dlatego też należy poszerzyć i rozwinąć aktualną ofertę zajęć uzupełniających. Nowe programy muszą zagwarantować nie tylko zdobycie „twardych umiejętności”, ale również rozwijać kompetencje „miękkie” (społeczne). Ważna jest promocja takich postaw jak: zaangażowanie w życie lokalnej społeczności, czy też odpowiedzialność za miejsce zamieszkania.

Poprawa jakości kształcenia wymaga działań wspierających realizację zajęć dodatkowych, rozwijających zainteresowania uczniów. Opieką winno się otoczyć zwłaszcza dzieci z rodzin

zagrożonych wykluczeniem społecznym. Pamiętać należy, że wykształcenie niejednokrotnie prowadzi do awansu społecznego, a tym samym sprzyja włączeniu społecznemu.

W działania na rzecz poprawy jakości edukacji publicznej należy włączyć mieszkańców obszaru rewitalizowanego. Mieszkańcy powinni wspierać szkoły w tworzeniu nowoczesnej oferty zajęć pozalekcyjnych.

Jednocześnie, należy podjąć działania zmierzające do upowszechnienia wychowania przedszkolnego. W tym celu winno się podkreślać rolę tego wychowania w wyrównywaniu szans edukacyjnych. Należy wykreować postawę odpowiedzialnego rodzica, który w trosce o przyszłość dziecka wybiera wychowanie przedszkolne.

Przykładowe działania rewitalizacyjne:

- a. Dostosowanie lokalnych usług edukacyjnych do współczesnych wyzwań;
- b. Wyrównywanie szans edukacyjnych poprzez wzmocnienie oferty zajęć skierowanej do dzieci z rodzin zagrożonych wykluczeniem;
- c. Podniesienie świadomości lokalnej społeczności w zakresie roli wychowania przedszkolnego w wyrównywaniu szans edukacyjnych.

1.3. Kierunek działania: Poprawa bezpieczeństwa w sferze publicznej i prywatnej na OR.

Obszar Rewitalizowany boryka się z problem braku poszanowania dla mienia wspólnego. Powodem niniejszej sytuacji jest m.in. występowanie negatywnych zjawisk społecznych takich jak alkoholizm i narkomania.

Sanacja powyższej sytuacji wymaga podjęcia skoordynowanych działań obejmujących wiele przenikających się płaszczyzn.

Po pierwsze należy wzmocnić monitoring przestrzeni publicznej, poprzez instalacje (w miarę możliwości) kamer oraz częstsze patrole służb mundurowych. Działaniom tym towarzyszyć powinna rozbudowa i modernizacja oświetlenia ulicznego.

Po drugie należy dążyć do zwiększenia aktywności mieszkańców. Mieszkańcy obszaru Rewitalizowanego muszą w większym niż obecnie stopniu przejąć odpowiedzialność za

przestrzeganie porządku na OR. W tym zakresie konieczna jest stała współpraca pomiędzy mieszkańcami a policją.

Po trzecie należy rozwinąć profilaktykę antyalkoholową i antynarkotykową skierowaną w pierwszej kolejności do młodzieży szkolnej. Działaniom tym służyć może rozwój poradnictwa specjalistycznego oraz tworzenie punktów wsparcia. Jednocześnie pamiętać należy, że ważną rolę w przeciwdziałaniu negatywnym zjawiskom społecznym powinna odgrywać rodzina.

Na stan bezpieczeństwa na obszarze rewitalizowanym negatywnie wpływa również organizacja ruchu samochodowego oraz wzrost jego natężenia. W rezultacie konieczne będą działania zmierzające do przebudowy wybranych ciągów komunikacyjnych i zaopatrzenie ich w urządzenia spowalniające ruch. Konieczne jest także doświetlenie wybranych przejść dla pieszych.

Przykładowe działania rewitalizacyjne:

- a. Wsparcie dla działań aktywizujących lokalną społeczność na rzecz wzmocnienia bezpieczeństwa i porządku publicznego;
- b. Rozwój infrastruktury technicznej bezpieczeństwa publicznego, w tym systemów monitoringu;
- c. Poprawa bezpieczeństwa mieszkańców poprzez reorganizację ruchu samochodowego i modernizację oświetlenia ulicznego;
- d. Wspieranie profilaktyki antyalkoholowej i antynarkotykowej, zwłaszcza wśród młodzieży.

2. CEL: AKTYWIZACJA GOSPODARCZA OR I STWORZENIE PODSTAW DLA JEGO WIELOKIERUNKOWEGO ROZWOJU.

Rozwój obszaru rewitalizowanego wymaga podjęcia działań zmierzających do efektywnego wykorzystania jego endogennego potencjału.

Podstawą każdego systemu gospodarczego jest sprawnie funkcjonujący sektor przedsiębiorstw, w tym zwłaszcza małych i średnich decydujący o lokalnej strukturze gospodarczej oraz sytuacji na rynku pracy. Z uwagi na bariery spowalniające rozwój przedsiębiorczości na analizowanym obszarze, konieczna jest aktywna rola władz lokalnych, w zakresie kreowania warunków dla ekspansji przedsiębiorczości.

Docelowo powinna zwiększyć się liczba podmiotów gospodarczych oraz zakres ich wzajemnej współpracy. Osiągnięcie niniejszego celu wymaga wsparcia podmiotów za pomocą instrumentów interwencjonizmu samorządowego, w tym ulg podatkowych.

W ramach niniejszego celu należy podjąć kompleksowe działania zmierzające do poprawy stanu i sposobu funkcjonowania infrastruktury gospodarczej. Szczególnie wskazany jest rozwój infrastruktury służącej branży turystyczno-uzdrowiskowej. Branża ta pełnić będzie rolę „koła napędowego” miejscowej gospodarki.

Wzmocnienie systemu gospodarczego OR wymaga również pobudzenia i kreowania postaw przedsiębiorczych wśród mieszkańców. Powyższemu celowi służyć powinna poprawa dostępności do profesjonalnych usług wspierających przedsiębiorstwa. Z uwagi na fakt, iż tego rodzaju usługi oferują IOB, umożliwienie lokalnym firmom regularnych kontaktów z tymi podmiotami winno być traktowane priorytetowo.

Równocześnie rozwój gospodarczy obszaru rewitalizowanego powinien zostać wsparty aktywnymi działaniami promocyjnymi. Należy uczynić z OR rozpoznawalny produkt turystyczno-uzdrowiskowy i inwestycyjny.

Tabela 26. Skala potrzeb rewitalizacyjnych

Kierunek działań	Skala potrzeb (średnia, duża, bardzo duża)
1. Wzmocnienie potencjału gospodarczego na OR	duża

Źródło: opracowanie własne.

2.1. Kierunek działania: Wzmocnienie potencjału gospodarczego na OR.

Rozwój gospodarczy na obszarze rewitalizowanym powinien obejmować zarówno zmiany ilościowe (np. wzrost zatrudnienia), jak również towarzyszące im zmiany o charakterze jakościowym. Jednocześnie pamiętać należy, że rozwój gospodarczy wymaga podjęcia działań zmierzających do efektywnego wykorzystania endogennego potencjału obszaru.

Fundamentem systemu gospodarczego jest sprawnie funkcjonujący i konkurencyjny sektor przedsiębiorstw. Szczególną rolę odgrywają w nim małe i średnie firmy, decydujące o lokalnej strukturze gospodarczej oraz koniunkturze na rynku pracy. Z uwagi na zdiagnozowane bariery

spowalniająca rozwój przedsiębiorczości na analizowanym obszarze, konieczna jest aktywna rola władz lokalnych, w zakresie kreowania sprzyjających warunków dla ekspansji przedsiębiorczości.

Docelowo powinna zwiększyć się liczba podmiotów gospodarczych oraz generowanych przez nie miejsc pracy. Wzmocnieniu musi ulec również konkurencyjność podmiotów zlokalizowanych na terenie OR, co osiągnąć można poprzez rozwój współpracy np. w ramach sieci i klastrów. Jednak osiągnięcie powyższego celu wymaga wsparcia podmiotów za pomocą instrumentów interwencjonizmu samorządowego, w tym ulg podatkowych.

Szczególne znaczenie dla pobudzania przedsiębiorczości będzie miała elastyczna polityka podatkowa związana z systemem ulg w podatku od nieruchomości dla osób rozpoczynających działalność gospodarczą oraz osób zamierzających rozwinąć działalność. Ulgę w podatku od nieruchomości należałoby uzależnić od liczby nowo utworzonych miejsc pracy oraz wartości zaangażowanego kapitału.

Realizacja niniejszego celu wymaga również intensyfikacji działań zmierzających do poprawy stanu i sposobu funkcjonowania infrastruktury gospodarczej. Szczególnie wskazany jest rozwój infrastruktury turystyczno-uzdrowiskowej i rekreacyjnej. Jednak pamiętać należy, że sprawne funkcjonowanie branży turystyczno-uzdrowiskowej wymaga rozwoju przedsiębiorstw oferujących komplementarne produkty i usługi, w tym produkty regionalne i lokalne.

Popraw konkurencyjności branży turystyczno-uzdrowiskowej wymaga działań zmierzających do poszerzenia zakresu funkcjonalnego oraz dostępności i jakości już istniejącej infrastruktury oraz skoordynowanej budowy nowych urządzeń. Muszą powstać trasy łączące zabytki kultury materialnej zlokalizowane na obszarze rewitalizowanym. Realizacja niniejszego celu wymaga także restauracji zabytków (i parków), będących zarówno własnością publiczną jak i prywatną. Jednocześnie w miejscach newralgicznych powinny powstać parkingi oraz stojaki na rowery.

Wzmocnienie systemu gospodarczego OR wymaga również pobudzenia i kreowania postaw przedsiębiorczych wśród mieszkańców. Sukcesy w sferze zawodowej mogą generować szereg pozytywnych implikacji także w sferze społecznej.

Powyższemu celowi służyć powinna poprawa dostępności do profesjonalnych usług wspierających przedsiębiorstwa. Z uwagi na fakt, iż tego rodzaju usługi oferują instytucje otoczenia biznesu, umożliwienie lokalnym firmom regularnych kontaktów z tymi podmiotami winno być uznane za istotny kierunek aktywności liderów procesu rewitalizacji. Ponadto stworzenie odpowiedniego klimatu inwestycyjnego umożliwi rozwój, także w wymiarze ilościowym, populacji przedsiębiorstw na analizowanym obszarze.

O pozycji gospodarczej obszaru decyduje niejednokrotnie skuteczne wykorzystanie narzędzi marketingu terytorialnego. Należy przede wszystkim skoncentrować się na promocji walorów turystycznych i inwestycyjnych obszaru rewitalizowanego. Efektywność prowadzonej polityki promocyjnej wymaga przygotowania atrakcyjnych materiałów oraz przeprowadzenia kampanii reklamowej.

Pamiętając, że na sytuację gospodarczą wpływa nie tylko liczba podmiotów gospodarczych ale także ich zdolność do współpracy, wskazane jest prowadzenie działań zmierzających do zacieśniania współpracy pomiędzy przedsiębiorcami.

Przykładowe działania rewitalizacyjne:

- a. Redukcja barier ograniczających przedsiębiorczość m.in. poprzez rozwój infrastruktury i usług wspierających;
- b. Budowa systemu lokalnych zachęt dla MŚP;
- c. Dywersyfikacja i wzmocnienie oferty turystycznej, rekreacyjnej i uzdrowiskowej;
- d. Wsparcie dla podmiotów oferujących produkty lokalne i regionalne;
- e. Promocja obszaru, lokalnych produktów oraz przedsiębiorców działających na OR;
- f. Wzmocnienie współpracy pomiędzy lokalnymi podmiotami prywatnymi i publicznymi.

3. CEL: ZRÓWNOWAŻONY ROZWÓJ OR ORAZ DOSTOSOWANIE PRZESTRZENI MIEJSKIEJ DO POTRZEB MIESZKAŃCÓW

Harmonijny rozwój obszaru rewitalizowanego wymaga daleko idącej sanacji przestrzeni miejskiej i dostosowania jej do potrzeb mieszkańców. Powyższego celu nie da się osiągnąć bez zwiększenia nakładów inwestycyjnych na kompleksową poprawę stanu lokalnej infrastruktury, w tym na jej przystosowanie do potrzeb osób starszych i niepełnosprawnych.

W tym celu wskazana jest odnowa budynków mieszkalnych oraz budynków publicznych i małej infrastruktury zarówno pod względem funkcjonalnym, jak i w celu podniesienia ich atrakcyjności wizualnej. Konieczne są również działania zmierzające do modernizacji parków, tak aby odzyskały one funkcje rekreacyjną i integracyjną.

Konieczna jest także modernizacja dróg wraz z niezbędną infrastrukturą towarzyszącą. Bez zapewnienia odpowiedniej dostępności komunikacyjnej obszaru rewitalizowanego nie da się osiągnąć wzrostu jakości życia mieszkańców.

Przebudowie dróg, towarzyszyć powinna budowa/modernizacja chodników i ścieżek rowerowych. Działania takie służą będą zwiększeniu bezpieczeństwa mieszkańców obszaru rewitalizowanego oraz pozytywnie wpłyną na ograniczenie niskiej emisji.

Przyspieszenia cywilizacyjnego nie da się osiągnąć bez inwestycji w infrastrukturę społeczną. Inwestycje te powinny ułatwić dostęp mieszkańcom obszaru rewitalizowanego do wysokiej jakości usług publicznych.

Wzrost poziomu życia mieszkańców wymaga również poprawy stanu środowiska naturalnego. Służą temu będzie wymiana (na nowoczesne i proekologiczne) systemów grzewczych. Równocześnie poprawie powinna ulec efektywność energetyczna budynków.

Przyszłość obszaru rewitalizowanego związana jest z rozwojem funkcji turystyczno-uzdrowiskowej. Dlatego też działania zmierzające do rozbudowy i modernizacji infrastruktury turystycznej i uzdrowiskowej traktowane będą priorytetowo.

Tabela 27. Skala potrzeb rewitalizacyjnych

Kierunek działań	Skala potrzeb (średnia, duża, bardzo duża)
1. Przeciwdziałanie wykluczeniu poprzez rozwój infrastruktury społecznej	bardzo duża
2. Sanacja przestrzeni publicznej	duża
3. Poprawa infrastruktury komunikacyjnej i zrównoważony rozwój OR	bardzo duża

<p style="text-align: center;">4. Rozbudowa i modernizacja infrastruktury turystycznej, uzdrowiskowej i kulturalnej</p>	<p style="text-align: center;">bardzo duża</p>
--	--

Źródło: opracowanie własne.

3.1 Kierunek działania: Przeciwdziałanie wykluczeniu poprzez rozwój infrastruktury społecznej:

Realizacja powyższego działania wymaga rozwoju infrastruktury społecznej sprzyjającej integracji mieszkańców obszaru rewitalizowanego. Funkcje taką pełnić mogą np. domy kultury, biblioteki oraz Centra Integracji Społecznej (CIS). Przeprowadzona diagnoza OR wykazała braki w niniejszym zakresie.

Jak już wielokrotnie podkreślono włączeniu społecznemu sprzyjają dobrze funkcjonujące organizacje pozarządowe. Niestety, ma OR działalność niniejszych podmiotów napotyka na barierę związaną z ograniczoną podażą lokali użytkowych. Odpowiedzią na powyższą sytuację winien być rozwój infrastruktury służącej NGO. Dokonać tego można przystosowując istniejący budynek do potrzeb funkcjonowania organizacji pozarządowych. Jednocześnie miejsce to stałoby się lokalnym centrum aktywizacji mieszkańców.

Włączeniu społecznemu sprzyja również aktywność zawodowa mieszkańców. Jak wynika z diagnozy obszar rewitalizowany boryka się z problemami na rynku pracy. Przyczyn ograniczonej aktywności zawodowej mieszkańców OR upatrywać można m.in. w brakach w zakresie infrastruktury zapewniającej opiekę nad dziećmi do lat trzech oraz dziećmi w wieku przedszkolnym.

Brak na OR żłobka oraz ograniczony dostęp do opieki przedszkolnej sprawia, że wiele rodzin z obszaru rewitalizowanego nie może podjąć pracy zarobkowej w okresie opieki nad dziećmi.

Pobudzanie aktywności ww. osób związane jest bezpośrednio z rozbudową infrastruktury zapewniającej opiekę nad dziećmi do lat trzech oraz w wieku 3-5 lat. Należy wspierać przede wszystkim działania zmierzające do zakładania klubów dziecięcych. W celu umożliwienia szerokiego dostępu do powyższych usług należałoby pokryć koszty opieki w przypadku osób o niskich dochodach.

Realizując niniejsze działanie należy również dążyć do rozbudowy/modernizacji pozostałej infrastruktury edukacyjno-wychowawczej. Inwestycje te powinny przede wszystkim koncentrować się na modernizacji istniejących obiektów oświatowych. Przebudowie/rozbudowie obiektów oświatowych towarzyszyć powinna budowa/modernizacja boisk sportowych oraz placów zabaw.

Realizacja niniejszego działania wymaga również uwzględnienia zmian technicznych, dostosowujących obiekty budowlane oraz całą przestrzeń do potrzeb osób starszych i niepełnosprawnych. W rezultacie poprawi się dostępności do infrastruktury społecznej co podniesienie komfort życia osób zagrożonych wykluczeniem.

Przykładowe działania rewitalizacyjne:

- a. Utworzenie infrastruktury dla organizacji pozarządowych i nieformalnych;
- b. Rozwój infrastruktury w zakresie opieki nad dziećmi;
- c. Rozwój infrastruktury placówek oświatowych;
- d. Dostosowanie infrastruktury społecznej OR do potrzeb osób starszych i niepełnosprawnych.

3.2 Kierunek działania: Sanacja przestrzeni publicznej OR.

Poprawa stanu przestrzeni publicznej musi być traktowana priorytetowo, gdyż bezpośrednio rzutuje na poziom i jakość życia mieszkańców obszaru rewitalizowanego. Jednocześnie realizacja niniejszego działania wymaga wszechstronnego i kompleksowego podejścia.

Sanacja przestrzeni publicznej wymaga skoordynowanych działań obejmujących renowację i modernizację zdegradowanych budynków mieszkalnych, budynków instytucji publicznych oraz obiektów turystycznych i rekreacyjnych. Równocześnie poprawie musi ulec zagospodarowanie ogólnodostępnych terenów m.in. poprzez rozbudowę małej infrastruktury. Przestrzeni publicznej należy przywrócić funkcję wypoczynkowo-integracyjną.

Realizując niniejsze działanie, w pierwszej kolejności należy przeprowadzić kompleksową modernizację istniejącej tkanki mieszkaniowej. Odnowie budynków musi towarzyszyć remont podwórek, które powinny pełnić funkcję rekreacyjną.

Jednocześnie wskazana jest również modernizacja budynków użyteczności publicznej. Odnawianym budynkom w miarę potrzeb należy przywrócić dawne lub nadać nowe funkcje. Zwłaszcza należałoby rozważyć możliwość ich adaptacji na cele społeczne (np. żłobek).

Równocześnie należy dokonać renowacji zabytków. Działania te nie tylko podniosą estetykę miejsca, ale także wzmocnią jego potencjał turystyczny.

Interwencji wymaga również pogarszający się stan obiektów małej architektury. Zaniedbana, a wręcz zdegradowana infrastruktura obniża walory (w tym turystyczne) obszaru oraz negatywnie wpływa na jego postrzeganie przez mieszkańców.

Do realizowanych w ramach niniejszego działania inwestycji zaliczyć należy również zagospodarowanie istniejącej (budowę nowej) infrastruktury na potrzeby obsługi lokalnej społeczności. W tym celu należy przeprowadzić modernizację placów zabaw oraz terenów zielonych. Priorytetowo powinny zostać potraktowane działania przywracające przestrzeni pierwotne funkcje (parki) oraz poprawiające spójność obszaru. Konieczna jest również rozbudowa infrastruktury umożliwiającej prawidłowe korzystanie z powyższych miejsc.

Jednocześnie należy usprawnić system gospodarki odpadami, tak aby poprawić stan czystości przestrzeni publicznej. Konieczne jest zwiększenie liczby pojemników na odpady oraz racjonalne ich rozmieszczenie.

Reasumując wyżej wymienione interwencje powinny podnieść atrakcyjność miejsca zamieszkania, a także wesprzeć potencjał inwestycyjny obszaru.

Przykładowe działania rewitalizacyjne:

- a. Poprawa estetyki oraz stanu technicznego obiektów użyteczności publicznej oraz budynków mieszkalnych;
- b. Rozbudowa i modernizacja małej infrastruktury przestrzeni publicznej w szczególności związanej z porządkiem i czystością obszaru;
- c. Zagospodarowanie terenów publicznych oraz budynków i budowli zlokalizowanych na OR.

3.3 Kierunek działania: Poprawa infrastruktury komunikacyjnej i zrównoważony rozwój

OR.

Czynnikiem determinującym rozwój społeczno-gospodarczy Obszaru Rewitalizowanego jest dobrze rozwinięta infrastruktura drogowa, która to wpływa na atrakcyjność Obszaru jako miejsca zamieszkania oraz prowadzenia działalności gospodarczej.

Rozwój niniejszej infrastruktury wymaga podjęcia szeregu działań zmierzających zarówno do poprawy stanu technicznego dróg, jak i ich udroźnienia oraz podniesienia poziomu bezpieczeństwa użytkowników ciągów komunikacyjnych. Równocześnie inwestycjom w infrastrukturę drogową powinny towarzyszyć działania zmierzające do budowy, przebudowy i modernizacji infrastruktury towarzyszącej.

W pierwszej kolejności należy przebudować wybrane drogi oraz zmodernizować ich nawierzchnię. Dotyczy to zwłaszcza ulic: Sienkiewicza, Słowackiego i Zacisze. Jednocześnie w przypadku niektórych dróg (np. ul. Kolejowa) wskazana jest reorganizacja ruchu drogowego poprawiająca ich przepustowość oraz bezpieczeństwo użytkowników.

Równocześnie inwestycjom w infrastrukturę drogową powinny towarzyszyć działania zmierzające do budowy, przebudowy i modernizacji chodników.

Konieczna jest również budowa ścieżek rowerowych. Inwestycje te poprawią stan środowiska naturalnego, a także zwiększą bezpieczeństwo użytkowników dróg. Dodatkowo ścieżki rowerowe wzmocnią mobilność mieszkańców.

Równocześnie należy podjąć działania zmierzające do tworzenia nowych miejsc parkingowych i postojowych. Jak wykazała diagnoza ich obecna liczba jest niedostosowana do aktualnych potrzeb. Brak dostatecznej ilości tychże miejsc w sposób wyraźny ogranicza dostępność komunikacyjną Obszaru Rewitalizowanego.

Należy również wspierać rozwój transportu zrównoważonego. Wskazana jest budowa parkingów i miejsc postojowych dla rowerzystów. Budowa Park&Ride i Bike&Ride przyniosłaby OR wieloaspektowe korzyści, zwłaszcza w zakresie ochrony środowiska.

Powyższe stwierdzenie nabiera wagi gdy uświadomimy sobie, że Obszar Rewitalizowany boryka się z problemem niezadawalającego stanu środowiska naturalnego. Odpowiedzią na

istniejącą sytuację powinny być działania zmierzające do rozbudowy i modernizacji infrastruktury sieciowej oraz poprawy efektywności energetycznej infrastruktury publicznej i prywatnej.

Jednocześnie należy promować i wspierać działania zmierzające do zastosowania przez mieszkańców, przedsiębiorców i podmioty publiczne nowoczesnych i proekologicznych systemów grzewczych.

Poprawie musi ulec także efektywność energetyczna budynków. Aktualnie ich niska efektywność energetyczna jest problemem, związanym ze zjawiskiem niskiej emisji. Problem ten odczuwalny jest w okresie grzewczym, gdyż dla ogrzewania mieszkań wykorzystywane są nieefektywne systemy grzewcze, a niewystarczająca izolacja termiczna budynków rzutuje na nadmierne zużycie energii.

Przykładowe działania rewitalizacyjne:

- a. Reorganizacja ruchu drogowego, w celu udroźnienia dróg i poprawy bezpieczeństwa użytkowników ciągów komunikacyjnych;
- b. Poprawa stanu technicznego dróg lokalnych;
- c. Wzrost liczby miejsc parkingowych i postojowych na OR;
- d. Rozwój infrastruktury komunikacyjnej, w szczególności chodników i ścieżek rowerowych;
- e. Wsparcie dla wykorzystania proekologicznych rozwiązań w sferze ogrzewania budynków;
- f. Podniesienie efektywności energetycznej w budynkach na terenie obszaru rewitalizowanego.

3.4 Kierunek działania: Rozbudowa i modernizacja infrastruktury turystycznej, uzdrowskiej i kulturalnej.

Przyszłość Obszaru Rewitalizowanego w dużej mierze zależy od kondycji branży turystyczno-uzdrowskiej. Niestety obecnie branża ta jest niedoinwestowana, co przejawia się m.in. brakami w infrastrukturze oraz widoczną dekapitalizacją istniejącego majątku. Rodzi to konieczność przeprowadzenia szeregu inwestycji infrastrukturalnych.

W pierwszej kolejności należy przeprowadzić restaurację obiektów zabytkowych, zwłaszcza związanych z tradycją uzdrowską. Inwestycjom tym towarzyszyć powinny działania

zmierzające do rozbudowy infrastruktury komplementarnej podnoszącej atrakcyjność obiektów zabytkowych oraz umożliwiającej pełne wykorzystanie ich potencjału.

Równocześnie musi zostać przywrócona świetność parków i ogrodów. Miejsce te staną się wizytówką Obszaru Rewitalizowanego, przyciągającą zarówno mieszkańców jak i odwiedzających. Parki w wyniku rozbudowy infrastruktury, będą również miejscem organizacji wydarzeń kulturalnych, co wzmocni potencjał kulturalny OR.

Powyższym inwestycjom towarzyszyć będzie rozbudowa i modernizacją ciągów pieszych i tras rowerowych, łączących obiekty dziedzictwa materialnego i przyrodniczego Obszaru. Jednocześnie powstaną obiekty małej infrastruktury sprzyjające wypoczynkowi i rekreacji.

W kontekście wzmocnienia potencjału turystycznego Obszaru rozważyć należy także reorganizację ruchu samochodowego zmierzającą do jego ograniczenia i utworzenia deptaków oraz ulic handlowych z ofertą obejmującą produkty regionalne i lokalne.

Przykładowe działania rewitalizacyjne:

- a. Poprawa stanu technicznego obiektów zabytkowych
- b. Rozwój infrastruktury uzdrowskiej;
- c. Rewitalizacja infrastruktury turystycznej i kulturalnej;
- d. Rewitalizacja publicznych parków i ogrodów;
- e. Rozbudowa i modernizacja pieszych i rowerowych tras turystycznych.

KOMPLEMENTARNOŚĆ CELÓW I KIERUNKÓW REWITALIZACJI Z DOKUMENTAMI ZAWIERAJĄCYMI CELE ROZWOJOWE DLA GMINY SZCZAWNO-ZDRÓJ

Dokonano powiązania przyjętych celów rewitalizacyjnymi z następującymi dokumentami zawierającymi m.in. cele rozwojowe dla Uzdrowskiej Gminy Miejskiej Szczawno-Zdrój:

- Strategia Rozwoju Uzdrowskiej Gminy Szczawno-Zdrój;
- Plan Gospodarki Niskoemisyjnej na lata 2014-2020 z perspektywą do 2030 r. dla 15 gmin Aglomeracji Wałbrzyskiej

Komplementarność zaproponowanych kierunków działań wobec wspomnianych dokumentów zawiera poniższa tabela.

Tabela 28. Powiązania z dokumentami strategicznymi i planistycznymi

	Strategia Rozwoju Uzdrowiskowej Gminy Szczawno-Zdrój	Plan Gospodarki Niskoemisyjnej na lata 2014-2020 z perspektywą do 2030 r. dla 15 gmin Aglomeracji Wałbrzyskiej
<p>Cel 1.</p> <p>Podniesienie poziomu życia na OR w wyniku rozwoju kapitału terytorialnego oraz włączenia społecznego</p>	<p>Priorytet II</p> <p>Dalszy rozwój charakteru turystyczno-wypoczynkowo-rekreacyjnego gminy.</p> <p>Priorytet IV</p> <p>Promocja przedsiębiorczości oraz rozwój małych i średnich przedsiębiorstw</p>	<p>Cel strategiczny 1.</p> <p>Dążenie do utrzymania niskoemisyjnego wzrostu gospodarczego i zaspokajania potrzeb społeczeństwa, tj. rozwoju gospodarczo-społecznego Aglomeracji Wałbrzyskiej do 2030 roku następującego bez wzrostu zapotrzebowania na energię pierwotną i finalną</p>
<p>Cel 2.</p> <p>Aktywizacja gospodarcza OR i stworzenie podstaw dla jego wielokierunkowego rozwoju</p>	<p>Priorytet II</p> <p>Dalszy rozwój charakteru turystyczno-wypoczynkowo-rekreacyjnego gminy.</p> <p>Priorytet IV</p> <p>Promocja przedsiębiorczości oraz rozwój małych i średnich Przedsiębiorstw</p>	<p>Cel strategiczny 1.</p> <p>Dążenie do utrzymania niskoemisyjnego wzrostu gospodarczego i zaspokajania potrzeb społeczeństwa, tj. rozwoju gospodarczo-społecznego Aglomeracji Wałbrzyskiej do 2030 roku następującego bez wzrostu zapotrzebowania na energię pierwotną i finalną</p>
<p>Cel 3.</p> <p>Zrównoważony rozwój OR oraz dostosowanie przestrzeni miejskiej do potrzeb mieszkańców</p>	<p>Priorytet I</p> <p>Intensywne działania na rzecz poprawy stanu środowiska naturalnego oraz utrzymania i wzmocnienia funkcji uzdrowiskowej gminy poprzez wykorzystanie naturalnych walorów i ich ochronę oraz</p>	<p>Cel strategiczny 1.</p> <p>Dążenie do utrzymania niskoemisyjnego wzrostu gospodarczego i zaspokajania potrzeb społeczeństwa, tj. rozwoju gospodarczo-społecznego Aglomeracji Wałbrzyskiej do 2030 roku następującego bez wzrostu zapotrzebowania na energię pierwotną i finalną</p>

	<p>realizację przez różne podmioty usług zdrowotnych.</p> <p>Priorytet II</p> <p>Dalszy rozwój charakteru turystyczno-wypoczynkowo-rekreacyjnego gminy.</p> <p>Priorytet III</p> <p>Poprawa stanu technicznego zasobów komunalnych oraz ich rewaloryzacja i rewitalizacja z dostosowaniem przestrzeni osadniczej dla potrzeb niepełnosprawnych.</p>	<p>Cel strategiczny 3.</p> <p>Ograniczenie emisji pyłów i gazów cieplarnianych z instalacji wykorzystywanych na terenie Aglomeracji Wałbrzyskiej, a także emisji pochodzącej z transportu mające na celu spełnienie norm w zakresie jakości powietrza</p> <p>Cel strategiczny 5.</p> <p>Rozwój innowacyjnej gospodarki lokalnej opartej o wiedzę oraz nowoczesne technologie</p> <p>Cel strategiczny 6.</p> <p>Poprawa ładu przestrzennego, rozwój zrównoważonej przestrzeni publicznej, a także rewitalizacja zdegradowanych obszarów.</p>
--	---	--

Źródło: opracowanie własne.

Jednocześnie cele rewitalizacji są zgodne z zapisami miejscowego planu zagospodarowania przestrzennego przyjętego na mocy Uchwały NR XXXVII/69/13 RADY MIEJSKIEJ W SZCZAWNIE-ZDROJU z dnia 2 grudnia 2013 r. w sprawie miejscowego planu zagospodarowania przestrzennego Uzdrowskiej Gminy Miejskiej Szczawno-Zdrój dla strefy „A” ochrony uzdrowskiej.

6. Rozdział: Indykatywne ramy finansowe

Indykatywne ramy finansowe realizacji Gminnego Programu Rewitalizacji Uzdrawiskowej Gminy Miejskiej Szczawno-Zdrój wynikają ze zgłoszonych i zaakceptowanych przedsięwzięć i projektów rewitalizacyjnych. Projekty/przedsięwzięcia zostały zgłoszone przez interesariuszy rewitalizacji w procedurze otwartego naboru z wykorzystaniem ankiety projektu rewitalizacyjnego. O możliwości zgłaszania projektów wnioskodawcy zostali poinformowani za pośrednictwem strony internetowej gminy. System informatyczny służący do zgłaszania projektów/przedsięwzięć został udostępniony pod adresem <http://szczawnozdroj.badanie.net> i przyjęta przez Uzdrawiskową Gminę Miejską Szczawno-Zdrój procedura naboru była przejrzysta, powszechnie dostępna i niedyskryminująca. W związku z przyjętą metodologią uspołecznienia procesu przygotowania GPR, projektowane przedsięwzięcia rewitalizacyjne były przedmiotem dyskusji w trakcie warsztatów. W wyniku podjętych wówczas ustaleń nabór projektów został przedłużony w celu uzyskania dodatkowych projektów / przedsięwzięć potrzebnych do osiągnięcia pożądanego efektu rewitalizacji. W dalszej kolejności zgłoszone przedsięwzięcia / projekty rewitalizacyjne zostały poddane analizie ze względu na ich kwalifikowalność do realizacji. Brano pod uwagę: realizację celów GPR, skalę oddziaływania na obszar rewitalizacji oraz harmonogram wdrażania. Na tej podstawie opracowano listę A i B przedsięwzięć / projektów rewitalizacyjnych. Lista A odnosi się do działania 6.3. Rewitalizacja zdegradowanych obszarów RPO WD 2014 -2020. Lista B zawiera pozostałe kwalifikujące się przedsięwzięcia / projekty. Lista A i lista B przedsięwzięć / projektów rewitalizacyjnych stanowi załącznik nr 1 i 2 do Gminnego Programu Rewitalizacji Uzdrawiskowej Gminy Miejskiej Szczawno-Zdrój. Podsumowanie wartości zgłoszonych projektów tworzy indykatywne ramy finansowe gminnego programu rewitalizacji.

Tabela 29. Indykatywne ramy finansowe gminnego programu rewitalizacji gminy [PLN]

Cel GPR	Źródła finansowania				Razem
	Lista A		Lista B		
	Śr. Zewnętrzne	Śr. Własne	Śr. Zewnętrzne	Śr. Własne	
Cel nr 1	1 585 675,00	279 825,00	247 057,50	43 630,00	2 156 187,50
Cel nr 2	3 000 000,00	2 000 000,00	190 890,00	109 110,00	5 300 000,00
Cel nr 3	112 580 102,12	20 127 601,21	47 465 865,00	14 264 135,00	194 437 703,33
Ogółem	117 165 777,12	22 407 426,21	47 903 812,50	14 416 875,00	201 893 890,83

Źródło: opracowanie własne.

Komplementarność projektów/przedsięwzięć rewitalizacyjnych

Kompleksowe zaplanowanie działań rewitalizacyjnych, mających na celu wyprowadzenie obszaru ze stanu kryzysowego, wymaga uwzględnienia komplementarności pomiędzy projektami/przedsięwzięciami w wymiarze przestrzennym, problemowym, proceduralno-instytucjonalnym, międzyokresowym, a także finansowym. Zapewnienie kompleksowej i zintegrowanej interwencji przyczyni się do wzajemnej synergii projektów/przedsięwzięć rewitalizacyjnych oraz synchronizacji efektów ich oddziaływania na sytuację kryzysową w obszarze rewitalizacji. W przypadku niniejszego dokumentu komplementarność stanowiła czynnik warunkujący umieszczenie projektów/przedsięwzięć rewitalizacyjnych na liście A lub B.

W tym miejscu należy zaznaczyć, że GPR jest dokumentem wieloletnim, a projekty / przedsięwzięcia mogą być zgłaszane na każdym etapie jego wdrażania. Część projektów / przedsięwzięć zostanie zgłoszona po zatwierdzeniu GPR, co wynika między innymi z: gotowości do realizacji, dostępności środków, konieczności ustanowienia partnerstwa. Oznacza to, że komplementarność należy rozpatrywać i oceniać również, a może przede wszystkim, w zakresie mechanizmów zapewniających jej występowanie.

Poniżej opisano komplementarność wg obszarów wskazanych w Wytycznych Ministerstwa Rozwoju.

1. Komplementarność przestrzenna – mechanizm zapewniający komplementarność przestrzenną to warunek, że podstawowym miejscem realizacji lub oddziaływania projektów / przedsięwzięć jest obszar rewitalizacji. W trakcie tworzenia GPR brano pod uwagę wzajemne przestrzenne powiązania pomiędzy projektami / przedsięwzięciami, również po to, aby oddziaływały one na cały obszar rewitalizacji. Realizowane to było między innym w trakcie warsztatów. Komplementarność przestrzenna między poszczególnymi projektami /przedsięwzięciami rewitalizacyjnymi była weryfikowana na podstawie pkt. 6 Formularza projektu - przedsięwzięcia rewitalizacyjnego, stanowiącego załącznik do niniejszego dokumentu.
2. Komplementarność problemowa – mechanizm zapewniający komplementarność problemową to warunek kwalifikowania do GPR tylko takich projektów, które realizują

strategię i dzięki temu rozwiązują zidentyfikowane na obszarze rewitalizowanym problemy. Wszystkie przedsięwzięcia wpisują się w cele i kierunki działań rewitalizacyjnych, które zostały wyznaczone na podstawie zdiagnozowanych problemów. W związku z powyższym wszystkie projekty/przedsięwzięcia rewitalizacyjne są odpowiedzią na zdiagnozowane problemy i powinny doprowadzić do realizacji wizji opisanej w GPR. Na etapie tworzenia listy A i B wzajemne dopełnianie tematyczne poszczególnych projektów/przedsięwzięć rewitalizacyjnych zgłoszonych przez interesariuszy procesu było weryfikowane na podstawie pkt. 10 Formularza projektu - przedsięwzięcia rewitalizacyjnego, stanowiącego załącznik do niniejszego dokumentu. Wzajemne dopełnianie się tematyczne projektów/przedsięwzięć będzie analizowane również dla nowo zgłaszanych projektów/przedsięwzięć do roku 2023. Jednocześnie warto zaznaczyć, że system realizacji GPR zapewnia powiązanie działań rewitalizacyjnych ze strategicznymi decyzjami gminy, między innymi poprzez uwzględnienie kluczowej roli Rady Gminy, Burmistrza oraz Komitetu Rewitalizacji we wdrażaniu Programu.

3. Komplementarność proceduralno / instytucjonalna – mechanizm zapewniający ten rodzaj komplementarności został zapewniony dzięki uwzględnieniu w dokumencie kluczowych podmiotów zaangażowanych w proces wdrażania GPR (Rada Gminy, Burmistrz, Komitet Rewitalizacji) oraz adekwatnych procedur w zakresie zarządzania. Warto podkreślić, że zaprojektowane procedury umożliwią koordynację rewitalizacji ze strategicznymi zamierzeniami gminy. Ponadto na etapie przygotowywania GPR wszystkie projekty zostały zebrane i zatwierdzone w ramach przejrzystej, powszechnie dostępnej i niedyskryminującej procedury. Zgłoszone projekty były przedmiotem konsultacji społecznych co gwarantowało prawidłowe uspołecznienie procesu i jednocześnie umożliwiło uwzględnienie aspektu komplementarności problemowej i przestrzennej.
4. Komplementarność międzyokresową – zgodnie z Wytycznymi MR mechanizmem zapewniającym komplementarność międzyokresową jest właściwe ukierunkowanie wsparcia przez IZ RPO WD 2014 – 2020, które uwzględnia doświadczenia wynikające z poprzedniego okresu programowania, w tym wnioski wynikające z ewaluacji. Na etapie przygotowywania GPR uwzględniono Wytyczne IZ RPO WD w zakresie zasad

przygotowania programów rewitalizacji m.in. poprzez opracowanie Listy A i B projektów / przedsięwzięć rewitalizacyjnych.

5. Komplementarność Finansowa – mechanizm zapewniający komplementarność finansową jest realizowany poprzez przyjętą na etapie tworzenia GPR zasadę, że zgłoszone do realizacji przedsięwzięcia / projekty będą aplikować o środki pochodzące z Europejskiego Funduszu Społecznego oraz Europejskiego Funduszu Rozwoju Regionalnego. Przedsięwzięcia/projekty rewitalizacyjne będą finansowane również z innych źródeł niż ww. fundusze zapewniając tym samym komplementarność finansową pomiędzy programami operacyjnymi oraz środkami polityk i instrumentów krajowych. Dysponentami środków są odpowiednie instytucje zarządzające, które w systemie naborów przewidziały określone preferencje dla przedsięwzięć / projektów rewitalizacyjnych. Ponadto wnioskodawcy projektów rewitalizacyjnych zabezpieczą niezbędne do współfinansowania środki własne co zapewni komplementarność finansową pomiędzy prywatnymi i publicznymi źródłami finansowania. W poniższej tabeli zaprezentowano zestawienie kwot przedsięwzięć / projektów rewitalizacyjnych obrazujących komplementarność finansową.

Tabela 30. Komplementarność źródeł finansowania [PLN]

Komplementarne źródła finansowania	Wartość wsparcia	Środki publiczne/prywatne
EFRR	143 953 301,12	31 029 902,21
EFS	145 057,50	25 630,00
Inne źródła finansowania	20 971 231,00	5 768 769,00

Źródło: opracowanie własne.

7. Rozdział: System realizacji Gminnego Programu Rewitalizacji

STRUKTURA ZARZĄDZANIA

Koordinacja nad Programem Rewitalizacji oraz jego realizacja zgodnie z właściwością gminy prowadzona będzie w strukturach organizacyjnych Uzdrowskiej Gminy Miejskiej Szczawno-Zdrój.

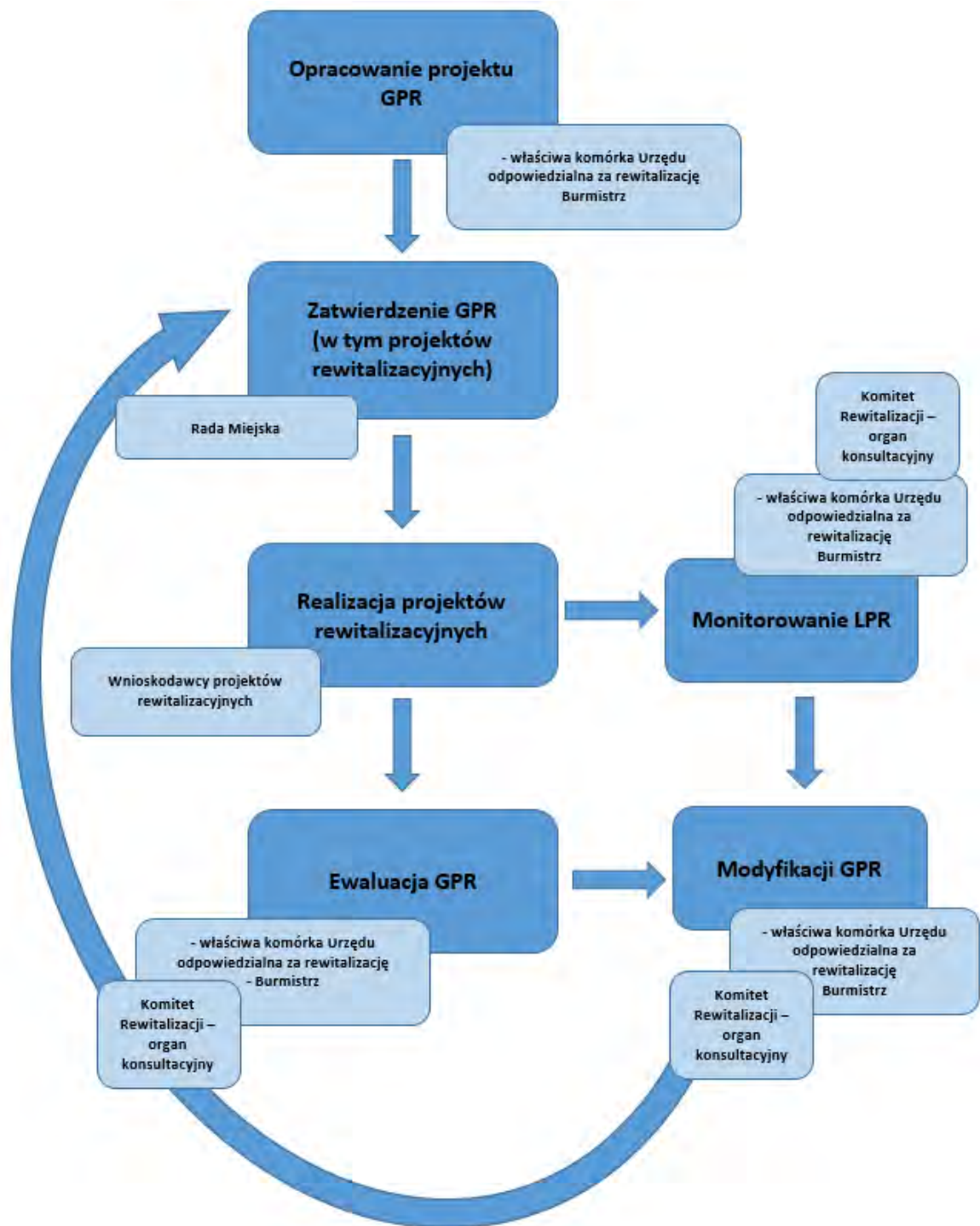
1. W zarządzanie procesem rewitalizacji zaangażowane są następujące podmioty:
 - Rada Miejska Uzdrowskiej Gminy Miejskiej Szczawno-Zdrój
 - Burmistrz Uzdrowskiej Gminy Miejskiej Szczawno-Zdrój
 - w imieniu interesariuszy rewitalizacji Komitet Rewitalizacji Uzdrowskiej Gminy Miejskiej Szczawno-Zdrój,
 - Właściwa komórka urzędu odpowiedzialna za rewitalizację, tj. Wydział Inicjatyw i Rozwoju Urzędu Miejskiego w Szczawnie-Zdroju.
 - W imieniu interesariuszy podmioty/ osoby realizujące projekty rewitalizacyjne⁵,
2. Komitet Rewitalizacji to społeczny organ opiniotawczo-doradczy Burmistrza, stanowiący forum współpracy i dialogu interesariuszy z organami gminy w sprawach dotyczących przygotowania, prowadzenia i oceny rewitalizacji.
3. Komitet Rewitalizacji, przewidziany w ustawie jako obligatoryjne ciało doradcze Burmistrza Uzdrowskiej Gminy Miejskiej Szczawno-Zdrój w zakresie Rewitalizacji, będzie powołany w ciągu trzech miesięcy od chwili przyjęcia przez Radę niniejszego programu, w trybie przewidzianym przez Ustawę.
4. Zasady wyznaczania składu Komitetu oraz zasady jego działania określi Rada Miejska w stosownej uchwale podjętej po wcześniejszym przeprowadzeniu konsultacji społecznych projektu uchwały.

⁵ Przez podmioty/ osoby realizujące projekty rewitalizacyjne rozumie się podmioty/ osoby wskazane jako Wnioskodawcy w projektach rewitalizacyjnych. W przypadku projektów, w których Wnioskodawcą jest Gmina, pod pojęciem podmiotu realizującego należy rozumieć właściwą komórkę Urzędu, odpowiedzialną za realizację projektu.

5. Komitet wspiera proces rewitalizacji poprzez wiedzę, doświadczenie oraz znajomość problemów społecznych, gospodarczych, środowiskowych, przestrzenno-funkcjonalnych oraz technicznych występujących na zdegradowanych obszarach gminy.
6. Komitet uczestniczy w monitoringu oraz ewaluacji Gminnego Programu Rewitalizacji Uzdrawiskowej Gminy Miejskiej Szczawno-Zdrój oraz w opiniowaniu projektów uchwał Rady Miasta Szczawno – Zdrój związanych z rewitalizacją.
7. Obsługę organizacyjną i techniczną Komitetu zapewnia Sekretariat Komitetu, którego funkcję pełni Wydział Inicjatyw i Rozwoju Urzędu Miasta Szczawno – Zdrój
8. Do zadań Sekretariatu należy:
 - a. prowadzenie spraw organizacyjnych Komitetu,
 - b. sporządzanie protokołów z posiedzeń Komitetu,
 - c. przygotowanie materiałów niezbędnych do wykonywania zadań Komitetu,
 - d. powiadamianie Członków Komitetu oraz innych zaproszonych osób o terminie oraz tematyce posiedzenia,
 - e. archiwizowanie dokumentów Komitetu

System zarządzania procesem rewitalizacji przebiega zgodnie z poniższym Diagram 3

Diagram 3. System zarządzania procesem rewitalizacji



Źródło: opracowanie własne.

Nie ma obecnie podstaw do precyzyjnego oszacowania kosztów zarządzania Gminnym Programem Rewitalizacji. Według wstępnego oszacowania powinny one mieścić się w granicach 2,5 – 6,0% całkowitych kosztów programu

I. Opis podstawowych celów i założeń dot. monitoringu i ewaluacji GPR

1. Monitorowanie realizacji GPR to ciągły i systematyczny proces zbierania i analizowania danych ilościowych oraz jakościowych, który umożliwia opisanie aktualnego stanu realizacji GPR. Polega na bieżącej obserwacji postępu finansowo-rzeczowego projektów rewitalizacyjnych⁶, która pozwala ocenić stan zaawansowania realizacji ww. przedsięwzięć oraz stwierdzić czy są realizowane zgodnie z założeniami, jakie zostały przyjęte na etapie ich planowania. Celem monitorowania jest więc określenie postępu rzeczowo-finansowego projektów rewitalizacyjnych oraz zapewnienie zgodności ich realizacji z wcześniej zatwierdzonymi założeniami;
2. Monitorowanie GPR jest procesem bieżącym i prowadzone jest przez cały okres wraźania GPR;
3. Podstawowymi narzędziami służącymi monitorowaniu GPR są coroczne sprawozdania monitoringowe;
4. W warstwie metodycznej monitoring prowadzony jest przede wszystkim z wykorzystaniem ograniczonego zbioru wskaźników produktu i rezultatu umożliwiających szybki pomiar stopnia zaawansowania realizacji projektów rewitalizacyjnych oraz ich zgodności z planowanymi założeniami.
5. Ewaluacja to proces zbierania, a następnie analizowania wiarygodnych informacji i danych dotyczących zarówno realizowanych projektów rewitalizacyjnych (np. W aspekcie rzeczowym i finansowym), jak również dotyczących obszaru rewitalizowanego (przy uwzględnieniu dostępności danych statystycznych). Jej celem jest ocena skuteczności i efektywności działań rewitalizacyjnych (w tym przede wszystkim projektów rewitalizacyjnych), w odniesieniu do założonych celów GPR, która stanowi podstawę dla ewentualnych działań korygujących, usprawniających, aktualizujących oraz do lepszego zrozumienia samego procesu rewitalizacji.

⁶ Projekt rewitalizacyjny – to projekt, wynikający z GPR, tj. zaplanowany w GPR i ukierunkowany na osiągnięcie jego celów.

6. Podstawowymi narzędziami służącymi ewaluacji GPR są raport ewaluacyjny częściowy sporządzany w roku następującym po roku, w którym upływa połowa okresu obowiązywania GPR i raport ewaluacyjny końcowy, sporządzany w roku następującym po roku zakończenia obowiązywania GPR.
7. W warstwie metodycznej ocena skuteczności i efektywności działań rewitalizacyjnych prowadzona jest przede wszystkim w oparciu o ograniczony zbiór mierników rozwoju, umożliwiających szybki pomiar stopnia realizacji założonych celów GPR.
8. W proces monitorowania i ewaluacji GPR zaangażowane są podmioty określone w podrozdziale „Struktura zarządzania (w tym Komitet Rewitalizacji)” pkt 1.

II. Opis procedury monitoringu GPR – sprawozdanie monitoringowe

1. Za koordynację procesu monitorowania GPR odpowiada właściwa komórka urzędu odpowiedzialna za rewitalizację. Do jej zadań należy m. in.:
 - a. Bieżąca współpraca z podmiotami / osobami realizującymi projekty rewitalizacyjne,
 - b. Przygotowanie sprawozdania monitoringowego,
 - c. Zorganizowanie posiedzenia Komitetu Rewitalizacji w sprawie zaopiniowania sprawozdania monitoringowego.
2. Projekt rocznego sprawozdania monitoringowego przygotowany jest i opiniowany do końca kwietnia danego roku i obejmuje swoim zakresem poprzedni rok kalendarzowy (pierwsze sprawozdanie monitoringowe obejmuje swoim zakresem okres od przyjęcia GPR do końca roku kalendarzowego, w którym GPR został przyjęty).
3. Projekt rocznego sprawozdania monitoringowego opracowywany jest w oparciu o dane i informacje przekazywane m.in. przez podmioty / osoby realizujące projekty rewitalizacyjne.
4. Podmioty/osoby realizujące, wynikające z Programu, projekty rewitalizacyjne zobowiązane są zakończyć ich realizację najpóźniej do dnia 31.12.2025 r.⁷,
5. Podmioty/osoby realizujące, wynikające z Programu, projekty rewitalizacyjne zobowiązane są przekazać do właściwej komórki urzędu odpowiedzialnej za

⁷ Zgodnie z przepisami przejściowymi i końcowymi zawartymi w art. 52 Ustawy o rewitalizacji z dnia 9 października 2015 r.

rewitalizację co najmniej następujące informacje w zakresie realizowanych przez siebie projektów:

a. Dla projektów planowanych do realizacji i realizowanych odpowiednio:

- Stan zaawansowania przygotowania/ realizacji projektu,

b. Dla projektów zakończonych:

- Osiągnięte wartości wskaźników produktu i rezultatu (jeśli dotyczy: uzasadnienie nieosiągnięcia zakładanych wartości docelowych wskaźników dla projektu, określonych w GPR),
- Istotne zmiany wpływające na charakter projektu, jego cele lub warunki wdrażania, które mogłyby doprowadzić do naruszenia jego pierwotnych celów.

6. Ww. informacje przekazywane są przez podmioty/osoby realizujące projekty rewitalizacyjne do właściwej komórki urzędu odpowiedzialnej za rewitalizację do końca stycznia danego roku i przedstawiają stan na 31 grudnia roku poprzedniego.⁸

W przypadku projektów zakończonych ww. informacje przekazywane są przez kolejne 3 lata kalendarzowe po roku zakończenia ich rzeczowej realizacji, jednak nie dłużej niż do 2025 roku.

7. Właściwa komórka urzędu odpowiedzialna za rewitalizację może wezwać podmioty/osoby realizujące projekty rewitalizacyjne do przedstawienia dodatkowych informacji oraz wyjaśnień.

8. Właściwa komórka urzędu odpowiedzialna za rewitalizację analizuje informacje przekazywane przez podmioty/osoby realizujące projekty rewitalizacyjne, w tym w zakresie postępu rzeczowo-finansowego projektów rewitalizacyjnych oraz ich zgodności z wcześniej zatwierdzonymi założeniami w GPR, dotyczącymi co najmniej możliwości i terminu ich realizacji oraz zakładanych wartości docelowych wskaźników

⁸ za wyjątkiem informacji dotyczących wskaźników produktu, których osiągnięta wartość podawana jest na dzień zakończenia rzeczowej realizacji projektu oraz wskaźników rezultatu, których osiągnięta wartość podawana jest za okres 1 roku od zakończenia rzeczowej realizacji projektu lub uruchomienia inwestycji, jeśli wynika to z jej specyfiki.

produktu/ rezultatu, a następnie przygotowuje projekt rocznego sprawozdania monitoringowego.

9. Projekt rocznego sprawozdania monitoringowego zawiera co najmniej:

a. Ocenę stopnia zaawansowania wdrażania GPR (narastająco), sporządzoną w oparciu o poziom osiągnięcia wskaźników produktu i rezultatu przez projekty rewitalizacyjne.

b. Rekomendacje odnośnie:

- Konieczności/braku konieczności ponowienia naboru projektów rewitalizacyjnych w celu wpisania nowych projektów rewitalizacyjnych do GPR, w następstwie m.in. oceny, o której mowa w pkt 9 ppkt a),
- Konieczności/braku konieczności wykreślenia projektów rewitalizacyjnych umieszczonych w GPR, w następstwie m.in. Przeprowadzenia analizy, o której mowa w ppkt 8)⁹,

10. Projekt rocznego sprawozdania monitoringowego przedkładany jest pod obrady Komitetu Rewitalizacji w celu jego zaopiniowania.

11. Komitet Rewitalizacji może zaopiniować projekt rocznego sprawozdania monitoringowego:

- a. Pozytywnie bez zastrzeżeń;
- b. Pozytywnie z jednoczesnym zgłoszeniem uwag;
- c. Negatywnie z jednoczesnym zgłoszeniem uwag.

12. Zaopiniowany projekt rocznego sprawozdania monitoringowego przedkładany jest do zatwierdzenia Burmistrzowi, w tym również w zakresie uwzględnienia/ nie uwzględnienia w nim uwag, o których mowa w pkt 11 ppkt b) albo c).

13. Zatwierdzone sprawozdanie monitoringowe za dany rok przedkładane jest do wiadomości Rady Miejskiej oraz publikowane co najmniej na stronie internetowej gminy, w terminie do 30 czerwca danego roku, w którym zostało zatwierdzone.

⁹ Opóźnienie terminu realizacji projektu, wystąpienie istotnych ryzyk i zagrożeń realizacji projektu czy też zmniejszenie docelowej wartości wskaźników produktu i rezultatu stanowiąc może przesłankę do wykreślenia projektu z GPR;

III. Opis procedury ewaluacji GPR – raport ewaluacyjny

1. Za koordynację procesu ewaluacji GPR odpowiada właściwa komórka urzędu odpowiedzialna za rewitalizację. Do jej zadań należy m. in.:
 - a. Zlecenie podmiotowi zewnętrznemu przygotowanie raportu ewaluacyjnego częściowego oraz raportu ewaluacyjnego końcowego oraz ich odbiór,
 - b. Bieżąca współpraca z ewaluatorem,
 - c. Przygotowanie stanowiska gminy do rekomendacji zawartych w raporcie ewaluacyjnym częściowym oraz raporcie ewaluacyjnym końcowym,
 - d. Zorganizowanie posiedzenia Komitetu Rewitalizacji w sprawie zaopiniowania przygotowanego stanowiska gminy do rekomendacji zawartych w ww. raportach ewaluacyjnych.
2. Raport ewaluacyjny częściowy oraz raport ewaluacyjny końcowy przygotowujący jest do końca sierpnia danego roku, w którym powinien zostać opracowany.
3. Raport ewaluacyjny częściowy oraz raport ewaluacyjny końcowy zawiera co najmniej:
 - a. Ocenę stopnia zaawansowania wdrażania GPR, sporządzoną w oparciu o poziom osiągnięcia wskaźników produktu i rezultatu przez projekty rewitalizacyjne oraz ocenę ich zgodności z wcześniej zatwierdzonymi założeniami w GPR, przygotowaną m. in. na podstawie sprawozdań monitoringowych;
 - b. Ocenę skuteczności i efektywności działań rewitalizacyjnych, w odniesieniu do założonych dla obszaru rewitalizowanego celów w GPR (tj. poprawy sytuacji na obszarach rewitalizacji), w oparciu o zbiór mierników rozwoju wskazanych w poniższej tabeli

Tabela 31. Zbiór mierników rozwoju.

Nazwa miernika rozwoju	Cel	Wartość bazowa (2015)	Wartość docelowa (2025)
Odsetek osób korzystających z pomocy społecznej (%)	1	12%	9%
Odsetek podmiotów gospodarczych, które zgłosiły zakończenie	2	1,07%	0,75%

działalności gospodarczej (w odniesieniu do mieszkańców)			
Liczba obiektów budowlanych pokrytych/izolowanych azbestem (szt.)	3	7	3

Źródło: opracowanie własne.

- c. Rekomendacje podjęcia działań korygujących, usprawniających, aktualizujących.
4. Projekt stanowiska do rekomendacji zawartych w raporcie ewaluacyjnym częściowym oraz raporcie ewaluacyjnym końcowym przygotowywany jest i opiniowany do końca października danego roku, w którym został przygotowany raport ewaluacyjny.
 5. Projekt stanowiska do rekomendacji zawartych w raporcie ewaluacyjnym przedkładany jest pod obrady Komitetu Rewitalizacji w celu jego zaopiniowania.
 6. Komitet Rewitalizacji może zaopiniować projekt stanowiska gminy do rekomendacji zawartych w raporcie ewaluacyjnym:
 - a. Pozytywnie bez zastrzeżeń;
 - b. Pozytywnie z jednoczesnym zgłoszeniem uwag;
 - c. Negatywnie z jednoczesnym zgłoszeniem uwag.
 7. Zaopiniowany projekt stanowiska gminy do rekomendacji zawartych w raporcie ewaluacyjnym przedkładany jest do zatwierdzenia Burmistrzowi Uzdrawiskowej Gminy Miejskiej Szczawno-Zdrój, w tym również w zakresie uwzględnienia/ nie uwzględnienia w nim uwag, o których mowa w pkt 6 ppkt b) albo c).
 8. Raport ewaluacyjny częściowy oraz raport ewaluacyjny końcowy wraz ze stanowiskiem gminy do zawartych w nich rekomendacji, przedkładane są do wiadomości Rady Miejskiej w Szczawnie-Zdroju oraz publikowane, co najmniej na stronie internetowej gminy w terminie do 31 grudnia danego roku, w którym zostały odpowiednio przygotowane/ zatwierdzone.

SYSTEM WPROWADZANIA MODYFIKACJI GPR

1. Główną podstawą dla wprowadzenia modyfikacji GPR są:
 - a. Zmiany w systemie rewitalizacji w Polsce wynikające np. Ustawy o rewitalizacji
 - b. Rekomendacje zawarte w zatwierdzonym sprawozdaniu monitoringowym lub raporcie ewaluacyjnym częściowym.
 - c. Konieczność wprowadzenia nowych zadań do GPR.
2. Inicjatorem modyfikacji i zmian mogą być wszystkie podmioty określone w podrozdziale „Struktura zarządzania” pkt 1. Za koordynację procesu wprowadzania modyfikacji i zmian w ramach GPR odpowiada właściwa komórka urzędu odpowiedzialna za rewitalizację.
3. Wprowadzanie modyfikacji w ramach GPR przebiega zgodnie z poniższą ścieżką postępowania:
 - a. Właściwa komórka urzędu w odpowiedzi na zaistniałe potrzeby podejmuje działania administracyjne związane z modyfikacją GPR. Efektem działań jest opracowanie projektu zmienionego programu rewitalizacji;
 - b. Propozycja modyfikacji GPR przedkładana jest przez właściwą komórkę urzędu odpowiedzialną za rewitalizację pod obrady Komitetu Rewitalizacji w celu ich zaopiniowania;
 - c. Projekt zmodyfikowanego GPR uwzględniający opinię Komitetu Rewitalizacji jest akceptowany przez Burmistrza miasta Szczawno-Zdrój;
 - d. Burmistrz przedkłada projekt zmodyfikowanego GPR Radzie Miejskiej w celu podjęcia stosownej uchwały.

HARMONOGRAM REALIZACJI PROCESU REWITALIZACJI

Prace związane z Gminnym Programem Rewitalizacji obejmują łącznie 10 lat (lata 2016 – 2025). Przewiduje się jego podział na dwa podokresy, każdy z nich trwający cztery lata pełnej funkcjonalności GPR, poprzedzone okresem programowania i uruchomienia GPR, który przypada na rok 2016.

Tabela 32. Ramowy harmonogram realizacji procesu rewitalizacji

Programowanie i okres uruchamiania GPR 2016 - 2017	Pierwszy okres pełnej funkcjonalności GPR 2018 – 2021	Drugi okres pełnej funkcjonalności GPR 2022 – 2025
<ul style="list-style-type: none"> • Diagnoza i wyznaczenie obszaru rewitalizacji • Opracowanie i przyjęcie GPR • Opracowanie szczegółowego harmonogramu na lata 2018-2021 • Realizacja harmonogramu działań • Realizacja przedsięwzięć rewitalizacji przewidzianych na rok 2017 	<ul style="list-style-type: none"> • Monitorowanie i ocena realizacji. • Realizacja przedsięwzięć rewitalizacji przewidzianych na lata 2018–2021 • W 2021 – opracowanie harmonogramu na lata 2022 – 2025. • Ewaluacja śródkresowa realizacji GPR, wnioski i modyfikacja. 	<ul style="list-style-type: none"> • Monitorowanie i ocena realizacji. • Realizacja przedsięwzięć rewitalizacji przewidzianych na lata 2022 - 2025 • Ewaluacja realizacji GPR, wnioski do przygotowania kolejnego GPR

Źródło: opracowanie własne.

MECHANIZMY INTEGROWANIA PRZEDSIĘWZIĘĆ REWITALIZACYJNYCH

Integrowanie przedsięwzięć rewitalizacyjnych objętych niniejszym programem zostanie zrealizowane poprzez wpisanie w system realizacyjny Programu stałej dbałości o:

- Komplementarność problemową,
- Komplementarność przestrzenną,
- Kompleksowość,
- Komplementarność źródeł finansowania,
- Komplementarność proceduralno-instytucjonalną,
- Realizację zasady partnerstwa i partycypacji.

Tabela 33. Macierz integrowania celów, kierunków oraz projektów/przedsięwzięć rewitalizacyjnych

L.P	Nazwa projektu	Nazwa wnioskodawcy	Lista A i B	Cel rewitalizacji	Kierunek rewitalizacji
1	Zmieniaj swój świat mając naście lat!	Miejska Szkoła Podstawowa	B	1	1.1 1.2
2	Aktywna integracja w Szczawnie-Zdroju	Ośrodek Pomocy Społecznej	B	1	1.1 1.2
3	Odnowa części wspólnych budynku położonego w Szczawnie-Zdroju przy ul. Kościuszki 7	Wspólnota mieszkaniowa Złoty klucz	A	3	3.2 3.3
4	Biblioteka -otwarta dla wszystkich! Stworzenie miejsca spotkań i wydarzeń kulturalnych dla młodzieży oraz osób starszych i niepełnosprawnych w Miejskiej Bibliotece Publicznej w Szczawnie-Zdroju	Uzdrowska Gmina Miejska Szczawno-Zdrój	A	3	3.1 3.4
5	Rewitalizacja budynku mieszkalnego przy ul. J.Słowackiego nr 13 w Szczawnie-Zdroju	Wspólnota Mieszkaniowa przy ul. Juliusza Słowackiego nr 13 w Szczawnie-Zdroju	A	3	3.2 3.3
6	Renowacja zabytkowej kamienicy przy ul. Kolejowej nr 12 w Szczawnie-Zdroju	Wspólnota Mieszkaniowa przy ul. Kolejowej nr 12 w Szczawnie-Zdroju	A	3	3.2 3.3
7	Renowacja zabytkowej kamienicy przy ul. Ofiar Katynia nr 6 w Szczawnie-Zdroju - dawnego polskiego pensjonatu "Quo Vadis"	Wspólnota Mieszkaniowa przy ul. Ofiar Katynia nr 6 w Szczawnie-Zdroju	A	3	3.2 3.3
8	Remont i odnowa budynku przy ul. Kolejowej 8 w Szczawnie Zdroju.	Wspólnota Mieszkaniowa przy ul. Kolejowej 8 w Szczawnie Zdroju	A	3	3.2 3.3
9	Poprawa bezpieczeństwa mieszkańców i turystów w obszarze rewitalizacji - monitoring.	Uzdrowska Gmina Miejska Szczawno Zdrój	A	1	1.3
10	Rewitalizacja Teatru Letniego położonego w Parku Zdrojowym w Szczawnie-Zdroju	Uzdrowska Gmina Miejska Szczawno-Zdrój	A	3	3.2 3.4
11	Budowa ścieżek rowerowych	Uzdrowska Gmina Miejska Szczawno-Zdrój	B	3	3.3 3.4

12	Rewitalizacja Pomników Przyrody	Uzdrowskowa Gmina Miejska	B	3	3.4
13	Rewitalizacja ulicy Chopina i Sienkiewicza w Szczawnie-Zdroju	Uzdrowskowa Gmina Miejska Szczawno-Zdrój	B	3	3.3
14	MODERNIZACJA BUDYNKU MIESZKALNEGO ZLOKALIZOWANEGO NA OBSZARZE REWITALIZOWANYM W SZCZAWNIE ZDROJU PRZEZ WSPÓLNOTĘ MIESZKANIOWĄ PRZY ULICY SŁOWACKIEGO 14	WSPÓLNOTA MIESZKANIOWA	A	3	3.2 3.3
15	Przebudowa budynku Urzędu Miejskiego w Szczawnie-Zdroju wraz z wymianą kotła centralnego ogrzewania	Uzdrowskowa Gmina Miejska Szczawno-Zdrój	B	3	3.2 3.3
16	Modernizacja budynku mieszkalnego zlokalizowanego na obszarze rewitalizowanym w Szczawnie-Zdroju przez Wspólnotę Mieszkaniową przy ulicy Sienkiewicza 26	Wspólnota Mieszkaniowa ul. Sienkiewicza 26	A	3	3.2 3.3
17	Przebudowa i rozbudowa kompleksu budynków Sanatorium Uzdrowskiego „AZALIA” przy ul. Ofiar Katynia 3-5 w Szczawnie Zdrój	Sanatoria Dolnośląskie Sp. z o.o.	A	3	3.3 3.4
18	Rewitalizacja wieży widokowej "Anna" w Parku Zdrojowym	Uzdrowskowa Gmina Miejska Szczawno-Zdrój	B	2	2.1
19	Modernizacja budynku wielorodzinnego przy ul. Sienkiewicza 19 w Szczawnie-Zdroju	Wspólnota Mieszkaniowa ul. Sienkiewicza 19	A	3	3.2 3.3
20	Przebudowa Teatru Zdrojowego w Szczawnie-Zdroju	Uzdrowskowa Gmina Miejska Szczawno-Zdrój	B	3	3.3 3.4
21	Modernizacja budynku wielorodzinnego przy ul. Sienkiewicza 35 w Szczawnie-Zdroju	Wspólnota Mieszkaniowa ul. Sienkiewicza 35	A	3	3.2 3.3
22	Modernizacja budynku wielorodzinnego przy ul. Potockiego 5 w Szczawnie-Zdroju	Wspólnota Mieszkaniowa przy ul. Potockiego 5	A	3	3.2
23	Modernizacja budynku wielorodzinnego przy ul. Kościuszki 6 w Szczawnie-Zdroju	Wspólnota Mieszkaniowa ul. Kościuszki 6	A	3	3.2

24	Uspokojenie ruchu drogowego oraz ograniczenie tranzytu	Uzdrowskowa Gmina Miejska Szczawno-Zdrój	A	3	3.3
25	Poprawa bezpieczeństwa ciągów komunikacyjnych poprzez modernizację oświetlenia	Uzdrowskowa Gmina Miejska Szczawno-Zdrój	A	1	1.3
26	Modernizacja budynku wielorodzinnego ul. Słowackiego 1 w Szczawnie-Zdroju	Wspólnota Mieszkaniowa przy ul. Słowackiego 1	A	3	3.2
27	Modernizacja budynku wielorodzinnego przy ul. Sienkiewicza 22 w Szczawnie-Zdroju	Wspólnota mieszkaniowa ul. Sienkiewicza 22	A	3	3.2
28	Zainwestuj w siebie	Miejska Szkoła Podstawowa	B	1	1.2
29	Modernizacja budynku wielorodzinnego przy ul. Sienkiewicza 45 w Szczawnie-Zdroju	Wspólnota Mieszkaniowa przy ul. Sienkiewicza 45 w Szczawnie- Zdroju	A	3	3.2
30	Modernizacja budynku Zakładu Przyrodoleczniczego w Szczawnie-Zdroju z termomodernizacją, budową basenu rehabilitacyjnego, adaptacją części strychowej na pomieszczenia administracyjne i pokoje hotelowe oraz budowa łącznika z obiektem byłej pralni, przeznaczonego na bazę żywieniową.	"Uzdrowisko Szczawno-Jedlina" S.A.	A	3	3.4
31	Modernizacja budynku wielorodzinnego przy ul. Sienkiewicza 25 w Szczawnie-Zdroju	Wspólnota Mieszkaniowa	A	3	3.2
32	Rewitalizacja ogrodu przy obiekcie "Dom Zdrojowy" w Szczawnie-Zdroju.	"Uzdrowisko Szczawno-Jedlina" S.A.	A	3	3.2 3.4
33	Modernizacja budynku wielorodzinnego przy ul. Sienkiewicza 42 w Szczawnie-Zdroju	Wspólnota Mieszkaniowa przy ul. Sienkiewicza 42	A	3	3.2
34	Kompleksowa przebudowa i modernizacja obiektu "Korona Piastowska" wraz z budową łączników pomiędzy obiektami "Korona Piastowska" a "Cis" oraz "Korona Piastowska" a "Młynarz".	"Uzdrowisko Szczawno-Jedlina" S.A.	A	3	3.4

35	Modernizacja obiektu "Dom Zdrojowy" w Szczawnie-Zdroju z termomodernizacją, przebudową i adaptacją pomieszczeń na bazę zabiegową z basenem oraz pokoi hotelowych.	"Uzdrowisko Szczawno-Jedlina" S.A.	A	3	3.3 3.4
36	Modernizacja budynku wielorodzinnego przy ul. Sienkiewicza 34 w Szczawnie-Zdroju	Wspólnota Mieszkaniowa ul. Sienkiewicza 34	A	3	3.2
37	Remont kamienicy Wspólnoty Mieszkaniowej przy ul. Sienkiewicza 41 w Szczawnie-Zdroju.	Wspólnota Mieszkaniowa przy ul. Henryka Sienkiewicza nr 41 w Szczawnie Zdroju	A	3	3.2 3.3
38	Modernizacja budynku wielorodzinnego przy ul. Kolejowej 3 w Szczawnie-Zdroju	Wspólnota Mieszkaniowa przy ul. Kolejowej 3 w Szczawnie-Zdroju	A	3	3.2
39	Modernizacja obiektu „Młynarz” w Szczawnie-Zdroju	"Uzdrowisko Szczawno-Jedlina" S.A.	A	3	3.2 3.4
40	Modernizacja obiektu „Pionier” w Szczawnie-Zdroju	"Uzdrowisko Szczawno-Jedlina" S.A.	A	3	3.2 3.4
41	Modernizacja obiektu "Cis" w Szczawnie-Zdroju.	"Uzdrowisko Szczawno-Zdrój" S.A.	A	3	3.2 3.4
42	Modernizacja budynku wielorodzinnego przy ul. Sienkiewicza 18 w Szczawnie-Zdroju	Wspólnota Mieszkaniowa	A	3	3.2
43	Modernizacja obiektu "Anka"	"Uzdrowisko Szczawno-Jedlina" S.A.	A	3	3.4
44	Modernizacja budynku wielorodzinnego przy ul. Słowackiego 9 w Szczawnie-Zdroju	Wspólnota Mieszkaniowa przy ul. Słowackiego 9	A	3	3.2
45	Modernizacja obiektu "Dąbrówka w Szczawnie-Zdroju	"Uzdrowisko Szczawno-Jedlina" S.A.	A	3	3.3 3.4
46	Modernizacja budynku wielorodzinnego przy ul. Sienkiewicza 36 w Szczawnie-Zdroju	Wspólnota Mieszkaniowa ul. Sienkiewicza 36	A	3	3.2

47	Remont kamienicy Wspólnoty Mieszkaniowej przy ul. Kościuszki 12 w Szczawnie-Zdroju	Wspólnota Mieszkaniowa przy ul. Tadeusza Kościuszki nr 12 w Szczawnie-Zdroju	A	3	3.2
48	Modernizacja i adaptacja budynku byłej pralni na obiekt lecznictwa uzdrowiskowego	"Uzdrowisko Szczawno-Jedlina" S.A.	A	3	3.4
49	Modernizacja budynku wielorodzinnego przy ul. Słowackiego 9a w Szczawnie-Zdroju	Wspólnota Mieszkaniowa przy ul. Słowackiego 9a w Szczawnie-Zdroju	A	3	3.2
50	Modernizacja budynku wielorodzinnego przy ul. Sienkiewicza 12 w Szczawnie-Zdroju	Wspólnota Mieszkaniowa ul. Sienkiewicza 12	A	3	3.2
51	Rozbudowa i modernizacja budynku Rozlewni Wód Mineralnych w Szczawnie Zdroju z rozbudową linii rozlewniczej.	"Uzdrowisko Szczawno-Jedlina" S.A.	A	2	2.1
52	Modernizacja budynku wielorodzinnego przy ul. Kościuszki 13 w Szczawnie-Zdroju	Wspólnota Mieszkaniowa ul. Kościuszki 13	A	3	3.2
53	Modernizacja budynku wielorodzinnego przy ul. Kolejowej 15 w Szczawnie-Zdroju	Wspólnota Mieszkaniowa przy ul. Kolejowej 15 w Szczawnie-Zdroju	A	3	3.2
54	Modernizacja budynku wielorodzinnego przy ul. Wojska Polskiego 2 w Szczawnie-Zdroju	Wspólnota Mieszkaniowa przy ul. Wojska Polskiego 2	A	3	3.2
55	Modernizacja budynku wielorodzinnego w Szczawnie-Zdroju przy ul. Sienkiewicza 30	Wspólnota mieszkaniowa	A	3	3.2
56	Modernizacja budynku wielorodzinnego przy ul. Słowackiego 7 w Szczawnie-Zdroju	Wspólnota Mieszkaniowa przy ul. Słowackiego 7 w Szczawnie-Zdroju	A	3	3.2 3.3
57	Modernizacja i adaptacja obiektu "ZUCH"	"Uzdrowisko Szczawno-Jedlina" S.A.	A	3	3.4
58	Modernizacja i adaptacja obiektu obecnej szkoły przy sanatoryjnej	"Uzdrowisko Szczawno-Jedlina" S.A.	B	3	3.3 3.4
59	Modernizacja obiektu Pijalni Wód Mineralnych	"Uzdrowisko Szczawno-Jedlina" S.A.	A	3	3.4

60	Modernizacja budynku wielorodzinnego w Szczawnie-Zdroju przy ul. Sienkiewicza 39a	Wspólnota Mieszkaniowa	A	3	3.2
61	Modernizacja budynku wielorodzinnego przy ul. Słowackiego 11 w Szczawnie-Zdroju	Wspólnota Mieszkaniowa przy ul. Słowackiego 11 w Szczawnie-Zdroju	A	3	3.2
62	Modernizacja budynku wielorodzinnego w Szczawnie-Zdroju przy ul. Kościuszki 3	Wspólnota Mieszkaniowa ul. Kościuszki 3	A	3	3.2
63	Renowacja Hali Spacerowej i Muszli Koncertowej w Parku Zdrojowym	Uzdrowska Gmina Miejska Szczawno-Zdrój	B	3	3.4
64	Modernizacja budynku wielorodzinnego przy ul. Słowackiego 5 w Szczawnie-Zdroju	Wspólnota Mieszkaniowa przy ul. Słowackiego 5 w Szczawnie-Zdroju	A	3	3.2
65	Budowa żłobka przy ul. Bohaterów Warszawy	Uzdrowska Gmina Miejska Szczawno-Zdrój	B	3	3.4
66	Budowa Zespołu Szkolno-Przedszkolnego w ramach kompleksu oświatowo-sportowo-rekreacyjnego	Uzdrowska Gmina Miejska Szczawno-Zdrój	B	3	3.1
67	Modernizacja budynku wielorodzinnego przy ul. Słowackiego 10 w Szczawnie-Zdroju	Wspólnota Mieszkaniowa przy ul. Słowackiego 10 w Szczawnie-Zdroju	A	3	3.2
68	Wspólnota Mieszkaniowa przy ul. Kolejowej 6 w Szczawnie-Zdroju - modernizacja budynku wielorodzinnego.	Wspólnota Mieszkaniowa przy ul. Kolejowej 6 w Szczawnie-Zdroju	A	3	3.2
69	Wspólnota Mieszkaniowa przy ul. Kolejowej 11 w Szczawnie-Zdroju - modernizacja budynku wielorodzinnego.	Wspólnota Mieszkaniowa przy ul. Kolejowej 11 w Szczawnie-Zdroju	A	3	3.2
70	Wspólnota Mieszkaniowa przy ul. Kolejowej 13 w Szczawnie-Zdroju.	Wspólnota Mieszkaniowa przy ul. Kolejowej 13 w Szczawnie-Zdroju.	A	3	3.2
71	Wspólnota Mieszkaniowa w Szczawnie-Zdroju przy ul. Sienkiewicza 26a-modernizacja budynku wielorodzinnego	Wspólnota Mieszkaniowa ul. Sienkiewicza 26a	A	3	3.2
72	Wspólnota Mieszkaniowa przy ul. Słowackiego 22 w Szczawnie-Zdroju - modernizacja budynku wielorodzinnego.	Wspólnota Mieszkaniowa przy ul. Słowackiego 22	A	3	3.2

		w Szczawnie-Zdroju			
73	Wspólnota Mieszkaniowa w Szczawnie-Zdroju przy ul. Sienkiewicza 39-modernizacja budynku wielorodzinnego	Wspólnota Mieszkaniowa	A	3	3.2
74	Rewitalizacja terenów komunalnych wraz z likwidacją barier architektonicznych	Uzdrowska Gmina Miejska Szczawno-Zdrój	B	3	3.1 3.2
75	Modernizacja budynku wielorodzinnego przy ul. Słowackiego 6 w Szczawnie-Zdroju	Wspólnota Mieszkaniowa przy ul. Słowackiego 6 w Szczawnie-Zdroju	A	3	3.2
76	Modernizacja budynku wielorodzinnego przy ul. Słowackiego 26 w Szczawnie-Zdroju	Wspólnota Mieszkaniowa przy ul. Słowackiego 26 w Szczawnie-Zdroju	A	3	3.2
77	Modernizacja budynku wielorodzinnego przy ul. Słowackiego 8 w Szczawnie-Zdroju	Wspólnota Mieszkaniowa przy ul. Słowackiego 8 w Szczawnie-Zdroju	A	3	3.2
78	Modernizacja budynku wielorodzinnego przy ul. Słowackiego 3 w Szczawnie-Zdroju	Wspólnota Mieszkaniowa przy ul. Słowackiego 3 w Szczawnie-Zdroju	A	3	3.2
79	Modernizacja budynku wielorodzinnego przy ul. Słowackiego 23 w Szczawnie-Zdroju	Szczawno-Zdrój	A	3	3.2
80	Rewitalizacja Parku Szwedzkiego w Szczawnie-Zdroju	Uzdrowska Gmina Miejska Szczawno-Zdrój	B	3	3.2 3.4
81	Zagospodarowanie parku leśnego – Wzgórze Gedymina i rewaloryzacja części terenu Parku Zdrojowego w Szczawnie-Zdroju	Uzdrowska Gmina Miejska Szczawno-Zdrój	B	3	3.2 3.4
82	Modernizacja budynku wielorodzinnego w Szczawnie-Zdroju przy ul. Sienkiewicza 15	Wspólnota Mieszkaniowa ul. Sienkiewicza 15	A	3	3.2
83	Modernizacja budynku wielorodzinnego przy ul. Sienkiewicza 16	Wspólnota Mieszkaniowa ul. Sienkiewicza 16	A	3	3.2

84	Modernizacja budynku wielorodzinnego przy ul. Sienkiewicza 6	Wspólnota Mieszkaniowa ul, Sienkiewicza 6	A	3	3.2
85	Modernizacja budynku wielorodzinnego w Szczawnie-Zdroju przy ul. Sienkiewicza 7	Wspólnota Mieszkaniowa ul. Sienkiewicza 7	A	3	3.2
86	Modernizacja budynku wielorodzinnego przy ul. Sienkiewicza 11	Wspólnota Mieszkaniowa ul. Sienkiewicza 11	A	3	3.2

Źródło: opracowanie własne.

8. Rozdział: Partycypacja społeczna

Partycypacja społeczna może przybierać różne formy, które różnią się zakresem wpływu mieszkańców na podejmowane decyzje w zależności od stopnia i zakresu gotowości władz publicznych do uznania roli mieszkańców w tych procesach. W rewitalizacji, ze względu na jej kompleksowy charakter i przedmiot działania – wieloaspektowy kryzys dotyczący przede wszystkim społeczności zamieszkującej obszar zdegradowany – konieczne jest, aby partycypacja społeczna przybierała jak najpełniejszą formę angażowania interesariuszy. Wyrazem tego podejścia jest generalna zasada, że partycypacja społeczna jest niezbędnym elementem działań rewitalizacyjnych na każdym z czterech etapów procesu rewitalizacyjnego. W związku z realizacją tej zasady zostały wprowadzone mechanizmy zapewniające realną partycypację społeczną w procesie rewitalizacji oraz formy przygotowania i prowadzenia konsultacji społecznych zapewniające skuteczne włączenie w proces rewitalizacji mieszkańców. Włączenie społeczności lokalnej w proces przygotowania GPR ma na celu lepszą diagnozę sytuacji i pełniejszą analizę potrzeb, co pozwoli podjąć trafniejsze decyzje dotyczące celów i kierunków działań oraz uzyskać społeczny konsensus wokół proponowanych rozwiązań. Dzięki społecznej akceptacji zmian zwiększa się szansa na utrzymanie trwałości rezultatów interwencji i minimalizację społecznych konfliktów. Z drugiej strony bezpośrednie uczestnictwo interesariuszy w procesie kształtowania zmian bezpośrednio związanych z podnoszeniem jakości życia przełoży się na zwiększenie wiedzy wśród uczestników procesu, pogłębienie ich identyfikacji z miejscem, a także podniesienie poziomu motywacji związanej z aktywnością społeczną. Ważnym aspektem przyjętych form partycypacji społecznej jest także podniesienie wiedzy wszystkich interesariuszy o procesie rewitalizacji (w tym jej istocie, celach i sposobach ich osiągnięcia) oraz wszelkie działania ukierunkowane na wspieranie działań i inicjatyw (szczególnie tych oddolnych). Działania z zakresu partycypacji społecznej są adresowane do wszystkich partnerów rewitalizacji, dlatego podstawowym elementem uspołecznienia całego procesu jest identyfikacja i analiza potrzeb poszczególnych grup interesariuszy.

Tabela 34. Analiza interesariuszy procesu rewitalizacji w Szczawnie-Zdrój

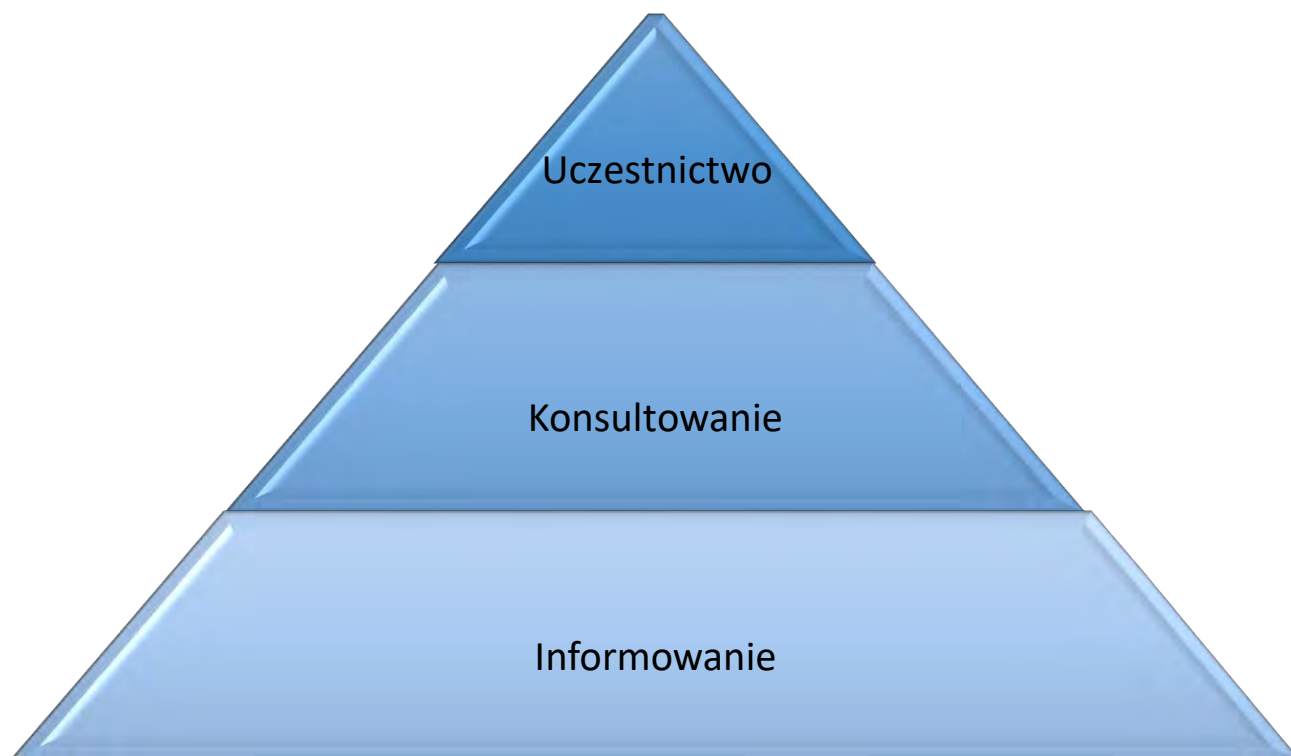
Grupa interesariuszy	Adresy instytucji/podmiotów	Sposób poinformowania/zaproszenia
Służby mundurowe (Policja, Straż miejska, Straż pożarna)	<ol style="list-style-type: none"> 1. Komenda Miejska Policji w Wałbrzychu ul. Mazowiecka 2, 58-300 Wałbrzych 2. Straż Miejska ul. Kościuszki 17, 58-310 Szczawno-Zdrój 	Pismo – zaproszenie
Organizacje pozarządowe	<ol style="list-style-type: none"> 1. Towarzystwo Miłośników Szczawna-Zdroju ul. Wojska Polskiego 4a, 58-310 Szczawno-Zdrój 2. Fundacja Wspierania Seniorów MELA z/s ul. 15-lecia 35, 58-309 Wałbrzych 	Pismo – zaproszenie
Organizacje skupiające przedsiębiorców/Przedsiębiorstwa	<ol style="list-style-type: none"> 1. „Dworzysko” Sp. z o.o. Al. Spacerowa 22, 58-310 Szczawno-Zdrój 2. „Uzdrowisko Szczawno-Jedlina” S.A. ul. Sienkiewicza 1, 58-310 Szczawno-Zdrój 3. Sanatorium Uzdrowskie „Azalia” ul. Ofiar Katynia 3-5, 58-310 Szczawno-Zdrój 	Pismo – zaproszenie
Instytucje rynku pracy (PUP, OHP, agencje zatrudnienia)	<ol style="list-style-type: none"> 1. Powiatowy Urząd Pracy w Wałbrzychu ul. Ogrodowa 5B, 58-306 Wałbrzych 	Pismo – zaproszenie
Instytucje kultury (domy kultury, biblioteki, teatry, muzea)	<ol style="list-style-type: none"> 1. Teatr Zdrojowy ul. Kościuszki 19, 58-310 Szczawno-Zdrój 2. Miejska Biblioteka Publiczna ul. Wojska Polskiego 4a, 58-310 Szczawno-Zdrój 	Pismo – zaproszenie
Instytucje edukacyjne (przedszkola, szkoły, instytucje szkoleniowe)	<ol style="list-style-type: none"> 1. Publiczne Gimnazjum ul. Boczna 1, 58-310 Szczawno-Zdrój 2. Miejska Szkoła Podstawowa ul. Sienkiewicza 32, 58-310 Szczawno-Zdrój 3. Przedszkole Miejskie ul. Ofiar Katynia 4, 58-310 Szczawno-Zdrój 	Pismo – zaproszenie
Instytucje opieki społecznej	<ol style="list-style-type: none"> 1. Ośrodek Pomocy Społecznej ul. Kościuszki 17, 58-310 Szczawno-Zdrój 	Pismo – zaproszenie
Rada Gminy	<ol style="list-style-type: none"> 1. Przedstawiciele Rady Miejskiej (np. Przewodniczący RM i Przewodniczący Komisji Uzdrowskiej) 	Pismo – zaproszenie
Mieszkańcy obszaru rewitalizowanego	Nie dotyczy	Ogłoszenie na stronie www/ Ogłoszenie w miejscu zwyczajowo przyjętym

Organy władzy publicznej - wydziały urzędu - jednostki organizacyjne gminy - instytucje skarbu państwa	1. Wydział Administracyjno-Prawny 2. Wydział Gospodarki Komunalnej 3. Wydział Gospodarki Lokalowej 4. Wydział Finansowy 5. Wydział Inicjatyw i Rozwoju	Pismo – zaproszenie
inne	1. Przewodniczący Społeczno-Gospodarczej Rady Burmistrza Szczawna-Zdroju	Pismo – zaproszenie

Źródło: opracowanie Gmina Miejska Szczawno-Zdrój

Przyjęta metodologia uspołecznienia, na każdym etapie procesu rewitalizacji, będzie realizowana na trzech poziomach „drabiny partycypacji” – informowanie, konsultowanie oraz uczestnictwo i obejmie najbardziej zaawansowane jej formy.

Diagram 4. Schemat partycypacji społecznej



Źródło: Opracowanie własne.

Podstawowym poziomem partycypacji społecznej w procesie rewitalizacji jest informacja. **Informowanie** należy rozumieć jako komunikację jednostronną – administracja decyduje całkowicie jednostronnie, samodzielnie i informuje jedynie opinie o podjętych decyzjach lub przyjętych procedurach, które dotyczą poszczególne grupy interesariuszy. Informowanie będzie realizowana poprzez: działania edukacyjne i informacyjne o procesie rewitalizacji,

w tym o istocie, celach, zasadach oraz przebiegu procesu rewitalizacji. Działanie te będą realizowane głównie poprzez stronę internetową dedykowaną rewitalizacji oraz publikacje (artykuły promocyjno-informacyjne w prasie lokalnej).

Drugi poziom dialogu z interesariuszami rewitalizacji to konsultacje. **Konsultowanie** ma charakter dwustronny – przed podjęciem decyzji administracja aktywnie zasięga opinii różnych grup społecznych i ich reprezentantów. Pojawiające się opinie społeczne, mogą – lecz nie muszą – zostać w mniejszym lub większym stopniu wykorzystane przez administrację do zmiany treści decyzji. Konsultacje to zatem coś więcej niż zwykłe informowanie. Pamiętaj jednak trzeba, że konsultacje nie oznaczają współdecydowania. W przyjętej metodologii uspołecznienia procesu rewitalizacji, **konsultacje** będą prowadzone w formie:

- zbierania uwag i opinii na formularzu konsultacyjnym w postaci papierowej i elektronicznej,
- badania ankietowego wśród społeczności obszaru rewitalizacji,
- spotkań informacyjnych.

Uczestnictwo (współdecydowanie) to nie tylko informowanie, czy uzyskanie opinii na temat przedstawionych propozycji, ale autentyczne partnerstwo w budowaniu rozwiązań. Komunikacja ma charakter równoczesny – proces projektowania rozwiązań i ich konsultowania następują jednocześnie. Przed podjęciem decyzji administracja współpracuje z partnerami społecznymi w celu podjęcia decyzji opartej na zasadzie konsensusu (jednomyślności). Strony wspólnie definiują problemy i szukają rozwiązań uwzględniających interesy każdej z nich. Bez takiej wspólnej decyzji nie jest możliwe skuteczne kontynuowanie działań lub stają się one jednostronne albo nawet niezgodne z procedurami prawnymi stopnia realizacji zasady partnerstwa w odniesieniu do programu rewitalizacji. **Uczestnictwo (współdecydowanie)**, czyli najbardziej zaawansowana forma partycypacji społecznej będzie realizowana poprzez zgłaszanie propozycji projektów i przedsięwzięć rewitalizacyjnych oraz warsztaty z przedstawicielami interesariuszy rewitalizacji. Istotnym elementem partycypacji społecznej będzie Komitet Rewitalizacji, który zostanie powołany niezwłocznie po zatwierdzeniu GPR przez Radę Miejską. Komitet będzie organem doradczym Burmistrza w sprawach dotyczących rewitalizacji.

KONSULTACJE SPOŁECZNE DOTYCZĄCE WYZNACZENIA OBSZARÓW

W związku realizacją prac zmierzających do wyznaczenia obszaru zdegradowanego i obszaru rewitalizacji w Gminie Uzdrawiskowej Szczawno- Zdrój, Burmistrz Szczawna – Zdroju powiadomił i zaprosił interesariuszy procesu rewitalizacji do konsultacjach społecznych.

W dniu 05.09.2016 r. na stronie internetowej pod adresem <https://www.szczawno-zdroj.pl/aktualnosci/1/news/60/entry/2348> opublikowano informację o możliwości zgłoszenia propozycji, uwag i opinii w ramach prowadzonych konsultacji społecznych dotyczących projektu uchwały Rady Miejskiej w sprawie wyznaczenia obszaru zdegradowanego i obszaru rewitalizacji na terenie miasta Szczawno-Zdrój.

Materiały, które stanowiły przedmiot konsultacji społecznych były dostępne od dnia 12.09.2016r. do 05.10.2016r.:

- w Biuletynie Informacji Publicznej pod adresem internetowym <http://um.szczawnozdroj.ibip.wroc.pl>
- na stronie internetowej Urzędu Miejskiego w Szczawnie-Zdroju pod adresem <https://www.szczawno-zdroj.pl/aktualnosci/1/news/60/entry/2359>
- w siedzibie Urzędu Miejskiego w Szczawnie-Zdroju, ul. Kościuszki 17, pok. Nr 5

Konsultacje społeczne były przeprowadzone zgodnie z Ustawą o rewitalizacji z dnia 9 października 2015 roku (Dz. U. Z 2015r. Poz. 1777). Ogłoszenie o konsultacjach zostało opublikowane 05.09.2016 (7 dni przed dniem ich przeprowadzenia). Uwagi, propozycje i opinie można było zgłaszać w dniach od 12 września 2016r. do 5 października 2016 r. (23 dni) przy użyciu następujących form tj.:

1. Warsztaty z przedstawicielami interesariuszy rewitalizacji

Warsztaty odbyły się 21 września 2016 r. w godzinach 9.00 – 12.00 w sali konferencyjnej Urzędu Miejskiego w Szczawnie-Zdroju przy ulicy Kościuszki 17, pokój 27. Warsztaty skierowane były do interesariuszy rewitalizacji reprezentujących podmioty, które mogą być zaangażowane w proces rewitalizacji. Podczas spotkania zostały przedstawione ogólne założenia procesu rewitalizacji w perspektywie 2014 – 2020 oraz omówiony został obszar objęty stanem kryzysowym, obszar zdegradowany oraz proponowany obszar rewitalizacji. Następnie uczestnicy warsztatów mieli możliwość przekazania uwag do

zaprezentowanych propozycji. W dalszej kolejności z wykorzystaniem metod partycypacyjnych, definiowano problemy występujące na proponowanym obszarze rewitalizacji.

2. Spotkanie informacyjne dla interesariuszy rewitalizacji

Spotkanie informacyjne otwarte dla wszystkich interesariuszy rewitalizacji odbyło się 21 września 2016 r. w godzinach 12.00 – 14:00 w sali konferencyjnej Urzędu Miejskiego w Szczawnie-Zdroju przy ulicy Kościuszki 17, pokój 27. W trakcie spotkania informacyjnego zostały przedstawione ogólne założenia procesu rewitalizacji w perspektywie 2014 – 2020 oraz omówiony został obszar objęty stanem kryzysowym, obszar zdegradowany oraz proponowany obszar rewitalizacji. Następnie uczestnicy spotkania mieli możliwość zgłaszania uwag do przedmiotu konsultacji.

3. Zbieranie uwag, propozycji i opinii w formie papierowej lub elektronicznej.

Uwagi, propozycje i opinie można było zgłaszać:

- a. w formie elektronicznej za pośrednictwem formularza konsultacyjnego
- b. w formie papierowej za pośrednictwem wydrukowanego formularza konsultacyjnego, który następnie należy złożyć w Urzędzie Miejskim w Szczawnie-Zdroju, ul. Kościuszki 17, pok. Nr 5.

Zgłoszone uwagi wraz z odniesieniem

Obszar zdegradowany i obszar rewitalizacji poddany konsultacjom społecznym został wyznaczony w oparciu o:

1. Mierniki rozwoju wskazujące na występowanie stanu kryzysowego,
2. Wymóg ustawowy: obszar rewitalizacji nie może być większy niż 20% obszaru gminy i nie może być zamieszkiwany przez więcej niż 30% mieszkańców gminy,
3. Znaczenie dla rozwoju gminy Szczawno – Zdrój.

Przeprowadzona na podstawie w/w założeń diagnoza pozwoliła na określenie obszarów objętych kryzysem w sferach: społecznej, gospodarczej, środowiskowej, przestrzenno-funkcjonalnej i technicznej. Występowanie stanu kryzysowego umożliwiło wyznaczenie obszaru zdegradowanego spełniającego warunek występowania sytuacji kryzysowej w sferze społecznej wraz ze współwystępowaniem negatywnych zjawisk w sferze gospodarczej lub/i środowiskowej lub/i przestrzenno-funkcjonalnej lub/i technicznej. W dalszej kolejności obszar

zdegradowany stanowił podstawę określenia obszaru rewitalizacji. Istotnym czynnikiem wyznaczenia obszaru było jego znaczenie dla rozwoju Szczawna – Zdroju tzn. pełnienie funkcji uzdrowiskowej.

Propozycja obszaru zdegradowanego i rewitalizacji w formie mapy wraz z diagnozą zostały poddane konsultacjom społecznym. Trafność dokonanej diagnozy obszaru zdegradowanego i obszaru rewitalizacji potwierdza niewielka liczba uwag zgłoszonych podczas konsultacji społecznych. Wszystkie uwagi potwierdziły, iż wskazany obszar charakteryzuje się występowaniem problemów społecznych. Żaden z uczestników konsultacji nie wskazał innego obszaru, który wykazywałby się większą niż zaproponowane w konsultacjach koncentracją negatywnych zjawisk społecznych.

Interesariusze zgłaszający uwagi:

- Radni Rady Miejskiej w Szczawnie-Zdroju – **3 uwagi**
- Parafia p.w. Wniebowzięcia Najświętszej Maryi Panny – **1 uwaga**
- Wspólnota Mieszkaniowa – **1 uwaga**
- Urząd Miejski w Szczawnie-Zdroju – **1 uwaga**
- Mieszkańcy – **8 uwag**

Podczas konsultacji społecznych zgłoszono **14 uwag** z czego:

- 9 – zostało uwzględnionych,
- 4 – nie uwzględniono,
- 1 – została uznana za bezzasadną

Dnia 12 października 2016 r. Rada Miejska w Szczawnie-Zdroju podjęła Uchwałę nr XXVI/56/16 w sprawie wyznaczenia obszaru zdegradowanego i obszaru rewitalizacji Uzdrowiskowej Gminy Miejskiej Szczawno-Zdrój. W celu poznania opinii interesariuszy rewitalizacji na temat problemów występujących na obszarze objętym Gminnym Programem Rewitalizacji a także oczekiwanych kierunków działań rewitalizacyjnych, wśród mieszkańców OR zostało przeprowadzone anonimowe badanie ankietowe.

Podrozdział zostanie uzupełniony po zakończeniu konsultacji dotyczących projektu Gminnego Programu Rewitalizacji Uzdrawiskowej Gminy Miejskiej Szczawno-Zdrój

Tabela 35. Partycypacja społeczna na każdym etapie procesu rewitalizacji w Szczawnie-Zdroju

Poziom partycypacji	Forma partycypacji	Do momentu zatwierdzenia GPR		Po zatwierdzeniu GPR
		Diagnoza	Programowanie	Wdrażanie i monitoring
Informowanie	Działania edukacyjne i informacyjne o procesie rewitalizacji	Aktualne informacje o prowadzonych działaniach i postępach w procesie rewitalizacji na stronie internetowej gminy		
		Publikacja materiałów informacyjno-edukacyjnych o procesie rewitalizacji (artykuły promocyjno-informacyjne)		Publikacja rocznego sprawozdania monitoringowego Publikacja częściowego Raportu ewaluacyjnego Publikacja końcowego Raportu ewaluacyjnego
Konsultowanie	Badanie ankietowe	Wskazywanie problemów występujących na OR	Wskazywanie pożądanych celów i kierunków działań rewitalizacyjnych	Ocena realizacji procesu rewitalizacji
	Spotkania informacyjne	Zgłaszanie uwag i opinii dot. obszarów	Zgłaszanie uwag i opinii dot. projektu GPR	
	Zgłaszanie uwag i opinii	Zgłaszanie uwag i opinii dot. obszarów	Zgłaszanie uwag i opinii dot. projektu GPR	Zgłaszanie uwag i opinii dot. proponowanych modyfikacji GPR
Uczestnictwo	Projekty		Zgłaszanie propozycji projektów i przedsięwzięć rewitalizacyjnych	Przekazywanie danych i informacji na temat realizowanych projektów rewitalizacyjnych

	Warsztaty	Diagnozowanie problemów występujących na OR	Definiowanie celów i kierunków działań rewitalizacyjnych	
	Komitet Rewitalizacji			Opiniowanie projektu rocznego sprawozdania monitoringowego Opiniowanie propozycji modyfikacji GPR Opiniowanie projektu stanowiska gminy do rekomendacji zawartych w częściowym i końcowym raporcie ewaluacyjnym

Źródło: Opracowanie własne.

Prace nad przygotowaniem Gminnego Programu Rewitalizacji Uzdrawiskowej Gminy Miejskiej Szczawno-Zdrój przebiegały we współpracy z wszystkimi zdefiniowanymi grupami interesariuszy procesu rewitalizacji. Dotychczas wykorzystane różnorodne formy partycypacji społecznej zapewniły udział różnych grup interesariuszy w pierwszych dwóch etapach (diagnozowania i programowania) tego procesu. Zaprojektowany i opisany w Rozdziale 7. System realizacji GPR-u, również zapewnia metody partycypacji społecznej (w tym zaawansowane) na etapie wdrażania i monitorowania skuteczności działań rewitalizacyjnych.

Tabela 36. Uspółcześnienie procesu przygotowania GPR

Data	Forma partycypacji	Grupa interesariuszy	Cel	Źródło dokumentujące
05-09-2016 05-10-2016	Konsultacje dot. delimitacji obszarów	Wszyscy interesariusze	Zgłaszanie uwag i opinii dot. delimitacji obszarów	Informacja podsumowująca opublikowana na stronie internetowej gminy
21-09-2016	Warsztaty	Przedstawiciele interesariuszy	Diagnozowanie problemów	Lista obecności

			występujących na OR	
02-10-2016 25-10-2016	Zgłaszanie propozycji projektów i przedsięwzięć rewitalizacyjnych	Wszyscy interesariusze	Weryfikacja i umieszczenie projektów i przedsięwzięć rewitalizacyjnych w GPR	Lista A Lista B Zestawienie projektów z systemu
13-10-2016	Warsztaty	Przedstawiciele interesariuszy	Definiowanie celów i kierunków działań rewitalizacyjnych Definiowanie projektów i przedsięwzięć rewitalizacyjnych	Lista obecności
20-10-2016 28-10-2016	Badanie ankietowe	Mieszkańcy wyznaczonego obszaru rewitalizacji	Problemy występujące na OR Pożądane cele i kierunki działań rewitalizacyjnych	Raport z badania ankietowego
04-11-2016 25-11-2016	Konsultacje projektu GPR	Wszyscy interesariusze	Zgłaszanie uwag i opinii dot. projektu GPR	Informacja podsumowująca opublikowana na stronie internetowej gminy
Grudzień 2016	Konsultacje zasad wyznaczania składu oraz działania Komitetu Rewitalizacji	Wszyscy interesariusze	Zgłaszanie uwag i opinii dot. zasad wyznaczania składu oraz działania Komitetu Rewitalizacji	Informacja podsumowująca opublikowana na stronie internetowej gminy

Źródło: Opracowanie własne.

9. Rozdział: Analiza zgodności GPR z wytycznymi w zakresie rewitalizacji

ELEMENTY PROGRAMU REWITALIZACJI	USZCZEGÓLOWIENIE	UZASADNIENIE
<p>POWIĄZANIE Z DOKUMENTAMI GMINY</p>	<p>Czy przedstawiono powiązania programu z dokumentami strategicznymi i planistycznymi gminy?</p>	<p>Powiązanie programu z dokumentami strategicznymi i planistycznymi zostały zaprezentowane w Rozdziale Strategia rewitalizacji, podrozdziałach opisujących poszczególne cele Gminnego Programu Rewitalizacji.</p>
<p>DIAGNOZA</p>	<p>Czy program rewitalizacji zawiera diagnozę negatywnych zjawisk (dokonaną na podstawie mierników rozwoju w odniesieniu do wartości dla całej gminy) i przyczyn ich występowania we wszystkich sferach (społecznej, gospodarczej, środowiskowej,</p>	<p>GPR zawiera kompleksową diagnozę negatywnych zjawisk występujących na terenie gminy. Diagnoza została przeprowadzona na podstawie mierników rozwoju w odniesieniu do wartości dla całej gminy w sferach społecznej, gospodarczej, środowiskowej, przestrzenno – funkcjonalnej, technicznej. Została ona zaprezentowana w Rozdziałach nr 1,2 i 4 GPR. Diagnozę prowadzono wg następującej hierarchii: analiza gminy na tle Dolnego Śląska, analizy gminy w celu identyfikacji obszarów zdegradowanych, analiza obszarów zdegradowanych w celu wyznaczenia obszaru rewitalizacji.</p>

przestrzenno – funkcjonalnej, technicznej) oraz określa skalę i charakter potrzeb rewitalizacyjnych?

Diagnoza uwzględnia skalę i charakter potrzeb rewitalizacyjnych. Poniżej przedstawiono szczegółowe informacje.

W Rozdziale nr 1 Analiza gminy na tle Województwa Dolnośląskiego - przeprowadzono analizę sytuacji w Uzdrowskiej Gminie Miejskiej Szczawno-Zdrój na tle Dolnego Śląska. Celem diagnozy jest zaprezentowanie sytuacji w gminie w sferach: społecznej, gospodarczej, środowiskowej, przestrzenno – funkcjonalnej oraz technicznej.

W Rozdziale 2 Diagnoza czynników i zjawisk kryzysowych na terenie gminy na podstawie mierników rozwoju (patrz zestawienie mierników Załącznik nr 10 do GPR) przeprowadzono analizę negatywnych zjawisk. Sytuację w sferze społecznej, gospodarczej, środowiskowej, przestrzenno – funkcjonalnej oraz technicznej zaprezentowano w Tabeli *Matryca Obszarów zdegradowanych identyfikująca występowanie stanu kryzysowego*. W matrycy wykazano miejsca (ulice i miejscowości), na których mierniki rozwoju w sposób negatywny odbiegają od sytuacji w gminie. Wynikiem diagnozy jest identyfikacja obszarów występowania stanu kryzysowego, czyli obszarów zdegradowanych.

		<p>W Rozdziale 4 Diagnoza obszaru rewitalizowanego, bazującą na miernikach rozwoju, badaniu ankietowym oraz wynikach warsztatów problemowych zrealizowanych z interesariuszami planowanego procesu rewitalizacji, przedstawiono diagnozę problemów występujących na obszarze rewitalizowanym. Diagnoza zawiera informacje na temat skali oraz charakteru potrzeb (problemów) rewitalizacyjnych.</p>
<p>OBSZAR REWITALIZACJI</p>	<p>Czy wyznaczono zasięg przestrzenny obszaru/obszarów rewitalizacji, tj. czy określono, w oparciu o inne dokumenty strategiczne gminy lub diagnozę i identyfikację potrzeb rewitalizacyjnych, terytorium/terytoria najbardziej wymagające wsparcia?</p>	<p>W Rozdziale 3 Wyznaczono zasięg przestrzenny obszaru rewitalizacji w oparciu o diagnozę i identyfikację potrzeb rewitalizacji. Podstawowe kryteria służące wyznaczeniu obszaru to: szczególna koncentracja negatywnych zjawisk, znaczenie dla rozwoju lokalnego gminy oraz zasięg przestrzenny (nie więcej niż 20% pow. Gminy) i liczba mieszkańców (nie więcej niż 30% mieszkańców gminy).</p> <p>Znaczenie Obszaru rewitalizacji dla rozwoju lokalnego gminy weryfikowano w trakcie konsultacji społecznych, które odbyły się na przełomie września i października 2016 r.</p>

		<p>Spełnienie warunku dot. zasięgu przestrzennego i ludnościowego weryfikowano na podstawie sumy liczby mieszkańców zamieszkujących obszar oraz powierzchni terenu objętego rewitalizacją.</p> <p>W Rozdziale nr 3 porównano również wartości mierników rozwoju całego Obszaru rewitalizowanego w porównaniu do wartości mierników dla całej gminy (patrz. Tabela <i>Porównanie wartości mierników dla gminy i obszaru rewitalizowanego</i>)</p>
	<p>Czy obszar rewitalizacji obejmuje tereny nieprzekraczające 20% powierzchni gminy oraz tereny zamieszkałe przez nie więcej niż 30% mieszkańców gminy?</p>	<p>Wyznaczony Obszar rewitalizacji to 162 ha, co stanowi 10,99% powierzchni całej gminy. Na obszarze wyznaczonym do rewitalizacji zamieszkuje łącznie 1677 osób, co stanowi 29,8% wszystkich mieszkańców gminy.</p> <p>W związku z powyższym spełniony jest warunek aby obszar rewitalizacji obejmował tereny nieprzekraczające 20% powierzchni gminy oraz tereny zamieszkałe przez nie więcej niż 30% mieszkańców gminy. (Patrz 3.Rozdział: Obszar Rewitalizacji)</p>
	<p>Czy działania przewidziane dla obszarów występowania problemów przestrzennych, takich</p>	<p>Na terenie Obszaru rewitalizowanego nie występują działania przewidziane dla problemów przestrzennych, takich jak: przemysłowe (w tym</p>

	<p>jak: przemysłowe (w tym portowe, wydobywcze), powojkowe, pokolejowe, wchodzących w skład obszaru rewitalizacji, są ściśle powiązane z celami rewitalizacji?</p>	<p>portowe, wydobywcze), powojkowe, pokolejowe, gdyż nie występują takie problemy</p>
<p>PARTYCYPACJA SPOŁECZNA</p>	<p>Czy w programie rewitalizacji znajduje się opis procesu jego przygotowania dokumentujący udział w nim interesariuszy obszaru rewitalizacji na każdym etapie: diagnozowania, programowania, wdrażania, monitorowania?</p>	<p>W Rozdziale 8 Partycypacja społeczna znajduje się opis procesu przygotowania GPR dokumentujący udział w nim interesariuszy obszaru rewitalizacji na każdym etapie tj.: diagnozowania, programowania, wdrażania, monitorowania.</p> <p>W treści Rozdziału nr 8 przedstawiono analizę interesariuszy procesu rewitalizacji oraz stosowane narzędzia partycypacji (w tym zaawansowane) wg poziomów zaangażowania interesariuszy tj.: informowanie, konsultowanie, uczestnictwo.</p> <p>Zastosowane i przewidziane do realizacji formy partycypacji społecznej w GPR to: działania edukacyjne i informacyjne o procesie rewitalizacji, spotkania</p>

		konsultacyjne, badania ankietowe, zgłaszanie uwag i opinii, zgłaszanie propozycji projektów.
	Czy przewidziano formy odpowiadające szerokiej partycypacji społecznej na każdym etapie procesu rewitalizacji (np. współdecydowanie, kontrola obywatelska)?	W GPR przewidziano formy odpowiadające szerokiej partycypacji społecznej na każdym etapie procesu rewitalizacji. Jedną z zastosowanych metod są warsztaty z przedstawicielami wszystkich grup interesariuszy, którzy uczestniczyli w przygotowaniu GPR na każdym etapie i współuczestniczyli w procesie decyzyjnym dot: delimitacji obszaru rewitalizacji, diagnozowaniu problemów dotyczących obszar rewitalizacji, definiowaniu celów i kierunków działań procesu rewitalizacji, definiowaniu projektów i przedsięwzięć rewitalizacyjnych. Informacje w tym zakresie znajdują się w Rozdziale 8 Partycypacja społeczna
CELE, DZIAŁANIA, EFEKTY	Czy opisano wizję stanu obszaru po przeprowadzeniu rewitalizacji (planowany efekt rewitalizacji)?	Wizja stanu obszaru po przeprowadzeniu rewitalizacji została zaprezentowana w Rozdziale 5: Strategia rewitalizacji, Podrozdziale: Wizja . Opis podrozdziału przedstawia planowany efekt rewitalizacyjny.
	Czy cele i działania zostały sformułowane na podstawie	Planowane cele i działania GPR zostały zdefiniowane na podstawie zdiagnozowanych problemów i potrzeb co potwierdza Tabela <i>Problemy/cele</i>

zdiagnozowanych problemów i potrzeb?

rewitalizacji, zaprezentowana w **Rozdziale 5 : Strategia rewitalizacji**, Podrozdziale Spójności celów Gminnego Programu Rewitalizacji oraz zdiagnozowanych problemów występujących na Obszarze rewitalizacji.

Spójność celów i działań z problemami i potrzebami jest wynikiem przyjętej metodologii pracy nad przygotowaniem GPR. Proces przygotowania dokumentu zapoczątkowała dogłębna diagnoza sytuacji na terenie gminy przeprowadzona w oparciu o mierniki rozwoju i prowadząca do wyznaczenia obszaru rewitalizacji. Ponadto zrealizowano badanie ankietowe, którego celem było poznanie opinii mieszkańców obszaru rewitalizacji na temat występujących problemów i potrzeb. Bazując na zebranych materiale przeprowadzono warsztaty z przedstawicielami interesariuszy rewitalizacji, które z wykorzystaniem metod partycypacji i moderowanej dyskusji doprowadziły do identyfikacji najważniejszych problemów i w dalszej kolejności wyznaczenia celów i kierunków działań rewitalizacyjnych.

Czy zaplanowane działania przyczynią się do osiągnięcia założonych celów?

Zaplanowane w Gminny Programie Rewitalizacji działania przyczynią się do osiągnięcia założonych celów. Wynika to z przyjętej logiki interwencji przedstawionej w **Rozdziale 5: Strategia rewitalizacji, Podrozdziale Cele rewitalizacji i kierunki działań** (patrz Diagram Logika interwencji).

Wyznaczone Kierunki działań rewitalizacyjnych tworzą spójną i logiczną koncepcję wdrożenia założonych Celów rewitalizacji (*patrz Tabela Cele rewitalizacji i kierunki działań*), które zostały wyznaczone jako odpowiedź na zdiagnozowane problemy i potrzeby Obszaru rewitalizacji. Dla potwierdzenia dla każdego Kierunku działań określono skalę potrzeb i zaprezentowano w Tabeli w treści *Rozdziału 5: Strategia rewitalizacji* (*patrz Tabela Skala potrzeb rewitalizacji*).

Czy program rewitalizacji ujmuje działania w sposób kompleksowy, tak aby nie pomijać aspektu społecznego oraz gospodarczego lub przestrzenno – funkcjonalnego lub technicznego lub środowiskowego (zidentyfikowanego w diagnozie) związanego zarówno z danym obszarem, jak i jego otoczeniem.

W dokumencie Gminnego Programu Rewitalizacji dokonano gruntownej diagnozy obejmującej wszystkie sfery (społeczną, gospodarczą, środowiskową, przestrzenno – funkcjonalną oraz techniczną) wynikające z Wytycznych MIR. W każdej sferze zidentyfikowano problemy, którym odpowiadają cele i kierunki działań, tworząc kompleksową strategię zmiany sytuacji występującej na obszarze rewitalizacji (*patrz Rozdział Strategia rewitalizacji oraz Rozdział Spójności celów gminnego programu rewitalizacji oraz zdiagnozowanych problemów występujących na obszarze rewitalizacji, Tabela Problemy / cele rewitalizacji*).

**PROJEKTY,
PRZEDSIĘWZIĘCIA
ORAZ ICH
KOMPLEMENTARNOŚĆ**

Czy w programie rewitalizacji wyodrębniono listę i/lub listy planowanych projektów i przedsięwzięć rewitalizacyjnych (tzw. Lista A i/lub Lista B), przygotowanych zgodnie z *Wytycznymi programowymi IZ RPO WD dotyczącymi zasad przygotowania lokalnych programów rewitalizacji (lub dokumentów równorzędnych) w perspektywie finansowej 2014-2020?*

Propozycje projektów i przedsięwzięć rewitalizacyjnych uwzględnione w GPR zostały zidentyfikowane w trakcie otwartej procedury naboru dostępnej dla wszystkich interesariuszy. Projekty i przedsięwzięcia tworzą **Listę A i Listę B**, które zostały załączone do Gminnego Programu Rewitalizacji. Lista A zawiera projekty, które kwalifikują się do wsparcia ze środków Działania 6.3 RPO WD i uwzględnia wymagane informacje tzn.: nazwę projektu, nazwę wnioskodawcy, krótki opis problemu jaki ma rozwiązać realizacja projektu, cel projektu, zakres realizowanych zadań, miejsce realizacji danego projektu na obszarze rewitalizacji, szacowaną wartość projektu. Lista B dotyczy pozostałych projektów i przedsięwzięć rewitalizacyjnych zgłoszonych do realizacji.

Czy zapewniono komplementarność między poszczególnymi projektami/przedsięwzięciami rewitalizacyjnymi oraz pomiędzy

Komplementarność między poszczególnymi projektami / przedsięwzięciami została zapewniona w następujący sposób:

Komplementarność przestrzenną – podstawowe miejsce realizacji projektów / przedsięwzięć to obszar rewitalizacji. W trakcie tworzenia GPR brano pod

działaniami różnych podmiotów i funduszy na obszarze objętym programem rewitalizacji

(komplementarność przestrzenna, problemowa, proceduralnoinstytucjonalna, międzyokresowa, źródeł finansowania)?

uwagę wzajemne przestrzenne powiązania pomiędzy projektami/ przedsięwzięciami.

Komplementarność problemową – wszystkie przedsięwzięcia wpisują się w cele i kierunki działań rewitalizacyjnych, które zostały wyznaczone na podstawie zdiagnozowanych problemów. W związku z powyższym wszystkie projekty / przedsięwzięcia rewitalizacyjne są odpowiedzią na zdiagnozowane problemy i powinny doprowadzić do realizacji wizji opisanej w GPR

Komplementarność proceduralną – wszystkie projektu zostały pozyskane i zatwierdzone w ramach przejrzystej, powszechnie dostępnej i nie dyskryminującej procedury. Ponadto zgłoszone projekty były przedmiotem dyskusji z przedstawicielami interesariuszy co gwarantowało prawidłowe uspołecznienie procesu. Jednocześnie GPR posiada adekwatne do potrzeb procedury związane z zarządzaniem programem.

Komplementarność międzyokresową – zapewniona jest poprzez właściwe ukierunkowanie wsparcia przez IZ RPO WD 2014 – 2020, które uwzględnia doświadczenia wynikające z poprzedniego okresu programowania, w tym wnioski wynikające z ewaluacji.

		<p>Komplementarność finansową – zgłoszone do realizacji przedsięwzięcia / projekty będą aplikować o środki pochodzące z Europejskiego Funduszu Społecznego oraz Europejskiego Funduszu Rozwoju Regionalnego. Dysponentami środków są odpowiednie instytucje zarządzające, które w systemie naborów przewidziały określone preferencje dla przedsięwzięć / projektów rewitalizacyjnych. Ponadto wnioskodawcy projektów rewitalizacyjnych zabezpieczą niezbędne do współfinansowania środki własne.</p>
	<p>Czy w programie rewitalizacji wskazano indykatywne ramy finansowe (źródło finansowania i szacunkową wartość) projektów i przedsięwzięć określonych w ramach tzw. listy A i listy B?</p>	<p>W GPR wskazano indykatywny budżet (patrz Rozdział Indykatywne Ramy Finansowe), który został przygotowany na podstawie informacji pochodzących ze zgłoszonych projektów i przedsięwzięć rewitalizacyjnych. W Tabeli <i>Indykatywne ramy finansowe gminnego programu rewitalizacji</i> przedstawiono wartości środków własnych i zewnętrznych w podziale na Cele GPR oraz Listę A i Listę B.</p>
<p>WDRAŻANIE, MONITORING I EWALUACJA</p>	<p>Czy opisano system realizacji (wdrażania) programu rewitalizacji?</p>	<p>W Rozdziale System realizacji gminnego programu rewitalizacji opisano strukturę zarządczą, najważniejsze zasady dot. monitoringu i ewaluacji oraz system wprowadzania zmian do GPR. Rozdział ten zawiera również</p>

		<p>zestawienie mierników rozwoju, które służyć będą ewaluacji skuteczności i efektywności realizacji celów GPR. Bieżący monitoring prowadzony będzie na podstawie informacji przekazywanych przez interesariuszy rewitalizacji i pochodzących z rocznych sprawozdań z realizacji projektów/przedsięwzięć. Monitorowane będą projekty przyjęte do realizacji.</p>
	<p>Czy system zarządzania i realizacji programu przewiduje udział w nim interesariuszy?</p>	<p>System realizacji GPR uwzględnia udział interesariuszy w procesie zarządzania i wdrażania programu. Zostało to zapewnione poprzez udział w procedurach wdrażania programu Komitetu rewitalizacji.</p>
	<p>Czy zaplanowano system monitoringu, ewaluacji i system prowadzenia modyfikacji w reakcji na zmiany w otoczeniu programu?</p>	<p>W Rozdziale System realizacji gminnego programu rewitalizacji został opisany zaplanowany system monitoringu, ewaluacji i modyfikacji GPR-u w reakcji na zmiany zachodzące w otoczeniu programu.</p>

Spis tabel

Tabela 1. Ludność w latach 2010–2014	5
Tabela 2. Saldo migracji wewnętrznych na 1000 osób w latach 2010–2014.....	5
Tabela 3. Przemiany potencjału demograficznego	6
Tabela 4. Udział bezrobotnych zarejestrowanych w liczbie ludności w wieku produkcyjnym	7
Tabela 5. Pracujący na 1000 ludności	7
Tabela 6. Pomoc społeczna	8
Tabela 7. Fundacje, stowarzyszenia i organizacje społeczne na 10 tys. mieszkańców	9
Tabela 8. Wyniki ze sprawdzianu szóstych klas.....	9
Tabela 9. Wyniki z egzaminu gimnazjalnego.....	10
Tabela 10. Podmioty gospodarcze – sektor prywatny	11
Tabela 11. Podmioty według sektorów	12
Tabela 12. Podmioty wpisane do rejestru REGON na 10 tys. mieszkańców	12
Tabela 13. Odpady zmieszane zbierane w ciągu roku.....	13
Tabela 14. Infrastruktura przedszkolna.....	14
Tabela 15. Odsetek gospodarstw domowych korzystających z infrastruktury wodno-kanalizacyjnej i gazowej.....	15
Tabela 16. Odsetek mieszkań wyposażonych w instalacje	16
Tabela 17. Zasoby mieszkaniowe	17
Tabela 18. Lista przykładowych mierników wykorzystywanych w celu identyfikacji występowania stanu kryzysowego w gminie.	21
Tabela 19. Przykładowa matryca obszarów problemowych.....	24
Tabela 20. Weryfikacja kryterium wyznaczenia obszaru zdegradowanego w zakresie występowania sytuacji kryzysowej.....	29
Tabela 21 Matryca Obszarów zdegradowanych identyfikująca występowanie stanu kryzysowego....	30
Tabela 22. Weryfikacja kryterium wyznaczenia Obszaru rewitalizacji w zakresie szczególnej koncentracji zjawisk kryzysowych.	34
Tabela 23. Porównanie wartości mierników dla gminy i obszaru rewitalizacji.....	37
Tabela 24. Cele rewitalizacji i kierunki działań.....	52
Tabela 25. Skala potrzeb rewitalizacyjnych.....	54
Tabela 26. Skala potrzeb rewitalizacyjnych.....	59
Tabela 27. Skala potrzeb rewitalizacyjnych.....	62
Tabela 28. Powiązania z dokumentami strategicznymi i planistycznymi.....	69
Tabela 29. Indykatywne ramy finansowe gminnego programu rewitalizacji gminy [PLN]	71

Tabela 30. Komplementarność źródeł finansowania [PLN]	74
Tabela 31. Zbiór mierników rozwoju.....	82
Tabela 32. Ramowy harmonogram realizacji procesu rewitalizacji	85
Tabela 33. Macierz integrowania celów, kierunków oraz przedsięwzięć rewitalizacyjnych.....	86
Tabela 34. Analiza interesariuszy procesu rewitalizacji w Szczawnie-Zdrój.....	95
Tabela 35. Partycypacja społeczna na każdym etapie procesu rewitalizacji w Szczawnie-Zdroju.....	101
Tabela 36. Uspołecznienie procesu przygotowania GPR	102

Spis map

Mapa 1. Lokalizacja Gminy na tle województwa	4
Mapa 2. Stan kryzysowy - wszystkie sfery - natężenie negatywnych zjawisk na terenie gminy.....	32
Mapa 3. Obszary zdegradowane na terenie gminy.....	33
Mapa 4. Obszar rewitalizacji	39

Spis diagramów

Diagram 1. Metodologia identyfikacji ulic, na których występują zjawiska kryzysowe na przykładzie obszaru problemowego bezrobocie.....	23
Diagram 2. Logika rewitalizacji.....	52
Diagram 3. System zarządzania procesem rewitalizacji.....	77
Diagram 4. Schemat partycypacji społecznej.....	96

Spis załączników

Załącznik 1. Projekty rewitalizacyjne Lista A	
Załącznik 2. Projekty i przedsięwzięcia rewitalizacyjne Lista B	
Załącznik 3. Aspekty środowiskowe realizacji GPR w Uzdrowskiej Gminie Miejskiej Szczawno-Zdrój	
Załącznik 4. Obszary zdegradowane	
Załącznik 5. Wyniki analizy - Sfera społeczna	
Załącznik 6. Wyniki analizy - Sfera gospodarcza	
Załącznik 7. Wyniki analizy - Sfera środowiskowa	
Załącznik 8. Wyniki analizy - Sfera funkcjonalno-przestrzenna	
Załącznik 9. Wyniki analizy - Sfera techniczna	
Załącznik 10. Mierniki służące identyfikacji obszarów występowania stanu kryzysowego oraz wyznaczeniu obszaru rewitalizacji	
Załącznik 11. Wzór formularza projektu - przedsięwzięcia rewitalizacyjnego.	

Załącznik 1. Projekty rewitalizacyjne Lista A

L. p	Nazwa projektu	Nazwa wnioskodawcy	Cel rewitalizacji	Miejsce realizacji projektu (adres)	Krótki opis problemu jaki ma rozwiązać realizacja projektu	Cel projektu	Zakres rzeczowy projektu	Wskaźnik produktu	Własny wskaźnik produktu	Wartość wskaźnika produktu	Wskaźniki rezultatu	Własny wskaźnik rezultatu	Wartość wskaźnika rezultatu	Sposób pomiaru wskaźników	Całkowita wartość projektu [PLN]	Źródło finansowania ze środków UE	
1	Odnowa części wspólnych budynku położonego w Szczawnie-Zdroju przy ul. Kościuszki 7	Wspólnota mieszkaniowa Złoty klucz	3	Szczawnno-Zdrój Kościuszki	7 Obecnie budynek od wielu lat stoi niewykorzystany, jego substancja niszczeje, a wygląd bardzo negatywnie wpływa na estetykę ul. Kościuszki - głównego deptaka miejskiego Szczawnna-Zdroju.	Poprawa wizerunku głównej ulicy spacerowej Szczawnna-Zdroju poprzez zmianę elewacji oraz stolarki okiennej. Poprawa funkcjonalności budynku poprzez wprowadzenie nowoczesnych rozwiązań komunikacyjnych. Zmiana zagospodarowania działki w celu podniesienia standardów wizualnych oraz funkcjonalnych.	Kompleksowa przebudowa obiektu wraz ze zmianą funkcji na wyższych kondygnacjach. Zachowanie funkcji usługowo handlowej w parterze. wymiana instalacji, montaż dźwigu osobowego, wymiana stolarki i ślusarki oraz nowa elewacja.	41		1	25	Inny wskaźnik	Liczba osób zamieszkujących budynek - osoby	18	Dla wskaźnika produktu - protokół odbioru , dla wskaźnika rezultatu - lista mieszkańców budynku sporządzona w oparciu o oświadczenia właścicieli lokali	800 000,00	RPO WD Działanie 6.3 Rewitalizacja zdegradowanych obszarów
2	Biblioteka-otwarta dla wszystkich! Stworzenie miejsca spotkań i wydarzeń kulturalnych dla młodzieży oraz osób starszych i niepełnosprawnych w Miejskiej Bibliotece Publicznej w Szczawnie-Zdroju	Uzdrowskowa Gmina Miejska Szczawnno-Zdrój	3	Szczawnno-Zdrój Wojska Polskiego	4a Jednym z problemów osób zagrożonych wykluczeniem jest brak miejsca spotkań dla młodzieży i seniorów, które umożliwiłoby im realizację zainteresowań oraz dałoby możliwość ciekawego i kulturalnego spędzania czasu. Stworzenie sali multimedialnej oraz kinowej w bibliotece byłoby szansą na aktywizację młodzieży i starszych. Dzięki temu również możliwe byłoby wyrównywanie szans edukacyjnych (młodzieży) poprzez wzbogacenie oferty zajęć. Również dostęp do biblioteki jest utrudniony dla osób starszych i niepełnosprawnych - brak windy, co wpływa na pogorszenie jakości życia i powoduje brak dostępu do oferty kulturalnej.	Celem projektu jest przeciwdziałanie wykluczeniu społecznemu oraz poprawa jakości życia poprzez stworzenie miejsca spotkań dla osób starszych i młodzieży w Miejskiej Bibliotece Publicznej. Sala kinowa pozwoli poszerzyć ofertę kulturalną skierowaną do młodego lub starszego odbiorcy. Seniorzy, często osoby samotne, będą miały możliwość spotkania się z innymi, brania udziału w warsztatach oraz korzystania z oferty kulturalnej. Pozwoli to na ich uaktywnienie i pomoże w przeciwdziałaniu stanom depresyjnym i wykluczeniom ze społeczeństwa. Wyodrębnienie sali na potrzeby działalności kulturalnej da możliwość organizowania spotkań oraz warsztatów. Stworzenie sali multimedialnej, a także pracowni fotograficznej, plastycznej pozwoli na wyrównywanie szans edukacyjnych młodzieży zagrożonej wykluczeniem.	Zadanie będzie polegało na przebudowie budynku, przystosowania go do potrzeb osób niepełnosprawnych, wyodrębnienia sali na potrzeby działalności kulturalnej, w tym sali kinowo-koncertowej, sali multimedialnej, audiowizualnej, pracowni fotograficznej, plastycznej, komputerowej. zakres prac obejmuje:- przebudowę wszystkich kondygnacji, - przebudowę pomieszczeń z wykonaniem sali kinowej, przeniesienie czytelnicy, wykonanie sali plastycznej, komputerowej, kompleksowy remont sanitariatów z dostosowaniem do obowiązujących przepisów, wymiana instalacji wodno-kanalizacyjnej, - wymiana instalacji elektrycznej w budynku, - wymiana instalacji c.o, kotła wraz z remontem kotłowni, - docieplenie stropodachu wentylowanego, - likwidacja schodów wewnętrznych z wykonaniem windy osobowej , - wymiana i izolacja podłóg. W ramach poszerzenia oferty kulturalnej planuje się doposażenie w sprzęt komputerowy, audiowizualny, w tym głośniki do sali kinowej, zakup nowoczesnych regałów bibliotecznych, stołów, foteli do sali kinowej i foteli do sali multimedialnej oraz mebli do pracowni komputerowej.	40		1	25	Inny wskaźnik	Liczba osób stale korzystających z poszerzonej oferty kulturalnej	1500	Statystyka prowadzona w bibliotece-dziennik odwiedzin	3 000 000,00	RPO WD Działanie 6.3 Rewitalizacja zdegradowanych obszarów

3	Rewitalizacja budynku mieszkanego przy ul.J.Słowackiego nr 13 w Szczawnie-Zdroju	Wspólnota Mieszkaniowa przy ul. Juliusza Słowackiego nr 13 w Szczawnie-Zdroju	3	Szczawnno-Zdrój	Juliusza Słowackiego	13	Budynek Wspólnoty posiada znacznie zdegradowaną elewację wymagającą remontu, konieczne jest wykonanie drenażu wzdłuż ściany frontowej budynku, schody wejściowe do budynku uszkodzone i zdeformowane wymagają gruntownego remontu. Wewnątrz budynku wymagane jest wykonanie instalacji wentylacji grawitacyjnej dla mieszkań.	Głównym celem projektu jest poprawa warunków życia mieszkańców budynku Wspólnoty Mieszkaniowej przy ul. Juliusza Słowackiego nr 13 w Szczawnie-Zdroju poprzez poprawę jego stanu technicznego .Cele pośrednie to : zapobieganie dalszej degradacji technicznej substancji mieszkaniowej oraz poprawa bezpieczeństwa mieszkańców poprzez wykonanie instalacji wentylacji grawitacyjnej oraz remont schodów wejściowych do budynku.	- remont elewacji poprzez zbitcie zdegradowanych tynków i położenie nowych, - drenaż wzdłuż ściany frontowej budynku - poprzez ułożenie rur drenarskich w wykopie wzdłuż ściany frontowej i spięcie tej instalacji z drenażem już wykonanym przy pozostałych ścianach budynku, -remont schodów wejściowych do budynku - poprzez ich całkowitą przebudowę z uwagi na znaczną deformację, - budowa instalacji wentylacji grawitacyjnej dla mieszkań poprzez wykonanie nowych przewodów wentylacji nawiewnej i wywiewnej dla mieszkań .	57 Inny wskaźnik	powierzchnia użytkowa w budynku - m2	675,35	25 Inny wskaźnik	Liczba osób zamieszkujących budynek - osoby	24	Dla wskaźnika produktu - protokół odbioru , dla wskaźnika rezultatu - lista mieszkańców budynku sporządzona w oparciu o oświadczenia właścicieli lokali	170 000,00	RPO WD Działanie 6.3 Rewitalizacja zdegradowanych obszarów
4	Renowacja zabytkowej kamienicy przy ul.Kolejowej nr 12 w Szczawnie-Zdroju	Wspólnota Mieszkaniowa przy ul.kolejowej nr 12 w Szczawnie-Zdroju	3	Szczawnno-Zdrój	Kolejowa	12	Zabytkowy budynek Wspólnoty Mieszkaniowej przy ul.Kolejowej nr 12 w Szczawnie-Zdroju wymaga budowy instalacji deszczowej z uwagi na znaczne zawilgocenie ścian, wymaga także remontu elewacji, balkonów i zabytkowego ganku oraz docieplenia poddasza użytkowego.	Głównym celem projektu jest znacząca poprawa warunków życia i bezpieczeństwa mieszkańców budynku przy ul.Kolejowej nr 12 w Szczawnie-Zdroju poprzez osiągnięcie poprawy jego stanu technicznego wskutek prac remontowych . Cele pośrednie to: - zabezpieczenie przed dalszą degradacją techniczną poprzez odwodnienie budynku; - poprawa wydajności energetycznej poprzez remont elewacji i docieplenie poddasza użytkowego.	- budowa instalacji deszczowej zgodnie z projektem przewidującym odprowadzenie wody deszczowej oraz wód z drenażu nową instalacją do miejskiej instalacji deszczowej, - remont elewacji, poprzez zmycie i wykonanie odnowienia malatury, wykonanie nowych izolacji balkonowych, wyremontowanie zabytkowego ganku , - docieplenie poddasza użytkowego poprzez nałożenie pianki termoizolacyjnej.	57 Inny wskaźnik	powierzchnia rewitalizowanego budynku - m2	321,77	25 Inny wskaźnik	liczba osób zamieszkujących budynek - osoby	10	Dla Wskaźnika produktu - protokół odbioru robót; dla wskaźnika rezultatu - lista mieszkańców budynku sporządzona na podstawie oświadczeń właścicieli	150 000,00	RPO WD Działanie 6.3 Rewitalizacja zdegradowanych obszarów
5	Renowacja zabytkowej kamienicy przy ul.Ofiar Katynia nr 6 w Szczawnie-Zdroju - dawnego polskiego pensjonatu "Quo Vadis"	Wspólnota Mieszkaniowa przy ul.Ofiar Katynia nr 6 w Szczawnie-Zdroju	3	Szczawnno-Zdrój	Ofiar Katynia	6	Zabytkowa kamienica przy ul.Ofiar Katynia nr 6 w Szczawnie-Zdroju wymaga kompleksowego remontu elewacji z wymianą części uszkodzonych tynków i odnowieniem malatury, wykonania nowej izolacji balkonów, remontu posadzki i schodów przy wejściu do budynku, wymiany zniszczonych drzwi wyjściowych na podwórze oraz remontu klatki schodowej .	Głównym celem projektu jest poprawa warunków życia i bezpieczeństwa mieszkańców budynku przy ul.Ofiar Katynia nr 6 w Szczawnie-Zdroju poprzez poprawę stanu technicznego budynku. Cel pośredni to poprawa wydajności energetycznej i zapobieganie przemakania ścian poprzez remont elewacji	- remont elewacji polegający na wymianie uszkodzonych tynków i odnowieniu malatury, - wykonania nowej izolacji balkonów, remont posadzki i naprawa schodów przy wejściu do budynku, - wymiana zniszczonych drzwi wyjściowych na podwórze - remont klatki schodowej - tj. m.in.odnowienie malatury ścian, sufitów, balustrady schodowej, wymiana posadzki na parterze.	57 Inny wskaźnik	powierzchnia użytkowa budynku - m2	665,54	25 Inny wskaźnik	ilość osób zamieszkujących budynek - osoby	14	Dla wskaźnika produktu - protokół odbioru, dla wskaźnika rezultatu - lista mieszkańców sporządzona na podstawie oświadczeń właścicieli	200 000,00	RPO WD Działanie 6.3 Rewitalizacja zdegradowanych obszarów
6	Remont i odnowa budynku przy ul. Kolejowej 8 w Szczawnie Zdroju.	Wspólnota Mieszkaniowa przy ul. Kolejowej 8 w Szczawnie Zdroju	3	Szczawnno Zdrój	Kolejowa	8	Duży stopień zużycia budynków mieszkalnych w Szczawnie-Zdroju	Poprawa warunków mieszkaniowych osób zamieszkujących wielorodzinne budynki mieszkalne w Szczawnie Zdroju	Remont i odnowa budynku, tj. czyszczenie elewacji i uzupełnienie spoin, instalacja elektryczna (WLZ), remont klatki schodowej.	40 Liczba wspartych obiektów infrastruktury zlokalizowanych na rewitalizowanych obszarach - szt.		1	25 Inny wskaźnik	liczba osób korzystających z infrastruktury po zakończeniu projektu	5	wykaz mieszkańców z ewidencji ludności, protokół odbioru prac budowlanych	90 000,00	RPO WD Działanie 6.3 Rewitalizacja zdegradowanych obszarów

7	Poprawa bezpieczeństwa mieszkańców i turystów w obszarze rewitalizacji - monitoring.	Uzdrowska Gmina Miejska Szczawno Zdrój	1	Szczawno-Zdrój	KOŚCIUSZKI	17	ograniczenie zjawisk patologicznych i liczby wykroczeń o charakterze pospolitym tj. spożywanie alkoholu, zniszczenie mienia, zaśmiecanie oraz naruszenie przepisów ruchu drogowego.	- poprawa bezpieczeństwa mieszkańców i turystów oraz uczniów placówek szkolnych - poszerzenie obszaru monitoringu miejskiego pod kątem bezpieczeństwa pieszych, dzieci i osób niepełnosprawnych ze zwróceniem uwagi na przejścia dla pieszych	zakup kamer typu HB i infrastruktury technicznej wraz z systemem operacyjnym pozwalającym kompatybilność z istniejącym systemem monitoringu miejskiego.	57 Inny wskaźnik	Liczba elektronicznych systemów monitorujących	1	25 Inny wskaźnik	Liczba osób korzystających z elektronicznego systemu monitorującego	13000	Wskaźnik produktu będzie wynikiem z protokołu wykonanych prac. Wskaźnik rezultatu obejmuje osoby zamieszkujące obszar rewitalizacji i kuracjuszy/turystów przebywających w Szczawnie-Zdroju. Pomiar wskaźnika rezultatu będzie dokonywany przez Urząd Miejski na podstawie danych z ewidencji ludności oraz danych statystycznych opracowywanych przez Uzdrowska posiadające obiekty sanatoryjne w Szczawnie-Zdroju.	210 000,00	RPO WD Działanie 6.3 Rewitalizacja zdegradowanych obszarów
---	--	--	---	----------------	------------	----	---	--	---	------------------	--	---	------------------	---	-------	--	------------	--

8	Rewitalizacja Teatru Letniego położonego w Parku Zdrojowym w Szczawnie-Zdroju	Uzdrowskowa Gmina Miejska Szczawno-Zdrój	3	Szczawno-Zdrój	Park Zdrojowy	działka nr 678/2 obr. nr 1	<p>Budynek amfiteatru wraz ze sceną oraz widownią zlokalizowany jest w północnej części Parku Zdrojowego im. Henryka Wieniawskiego w Szczawnie-Zdroju. Amfiteatr składa się z jednokondygnacyjnego budynku, pełniącego funkcje zaplecza sanitarno-szatniowego, przykrytego stropodachem, sceny z fragmentem konstrukcji po dawnym półkopiowym przykryciu oraz widowni terenowej składającej się kiedys z kilkunastu rzędów drewnianych ławek. Obiekt uległ znacznemu zniszczeniu w wyniku pożaru, a następnie dewastacji. Główny zidentyfikowany problem to niewykorzystanie potencjału, jakim jest obiekt amfiteatru w zabytkowym Parku Zdrojowym wraz z idealnym ukształtowaniem terenu do potrzeb widowni. Gmina Szczawno-Zdrój duży nacisk w swojej ofercie turystycznej i rekreacyjnej stawia na kulturę. Organizowanych jest tu wiele plenerowych nieodpłatnych imprez, takich jak: koncerty, występy, imprezy muzyczne i rozrywkowe, występy dzieci i młodzieży. Jednak brak stałego, odpowiedniego do tego celu miejsca, powoduje, że imprezy te są organizowane w miejscach prowizorycznie przystosowywanych dla danego wydarzenia. Podczas organizacji tego typu występów każdorazowa wynajmowana jest i składana scena oraz rozstawiane fotele. Idealnym miejscem dla organizacji otwartych imprez kulturalnych dla mieszkańców, kuracjuszy i turystów byłby amfiteatr w Parku Zdrojowym, lecz jego obecny stan nie pozwala na korzystanie z niego, wręcz przeciwnie stanowi zagrożenie dla przebywających tam osób. Obecnie na terenie Szczawna-Zdroju nie ma plenerowych miejsc tego typu, w których mogłyby bez trudu odbywać się ogólnodostępne imprezy plenerowe. Potrzeba realizacji projektu wynika z funkcji uzdrowskowo-rekreacyjno-kulturalnej gminy. Atrakcyjne obiekty i przestrzenie przystające do</p>	<p>Celem projektu jest wzrost poziomu konkurencyjności Szczawna-Zdroju poprzez wzbogacenie oferty towarzyszącej podstawowym usługom uzdrowskowym, jak również poprawa jakości świadczonych usług kulturalnych na rzecz mieszkańców. Dlatego istotą przedmiotowego projektu jest odbudowa i rewitalizacja zdegradowanego obiektu amfiteatru wraz z zagospodarowaniem przestrzeni publicznej celem przywrócenia mu funkcji kulturalnej i rekreacyjnej. Projekt pozwoli przywrócić funkcję kulturalną i wypoczynkową fragmentowi Parku Zdrojowego, który obecnie jest wyłączony z użytku ze względu na pozostałości spalonego amfiteatru, stwarzające zagrożenie dla mieszkańców i kuracjuszy. Realizacja projektu uatrakcyjni usługi okołouzdrawiskowe oferowane na terenie Szczawna-Zdroju poprzez poprawę infrastruktury kulturalno-wypoczynkowej oraz właściwe wyeksponowanie i poszerzenie oferty kulturalno-rekreacyjnej.</p>	<p>Istotą projektu jest rewitalizacja Teatru Letniego położonego w Parku Zdrojowym w celu zapewnienia odpowiedniej infrastruktury dla organizowanych w Szczawnie-Zdroju imprez plenerowych, które aktualnie odbywają się w różnych, często prowizorycznie przystosowanych miejscach. W zakresie projektu jest:</p> <ul style="list-style-type: none"> - odbudowa wraz z przebudową muszli koncertowej - sceny i widowni amfiteatru w miejscu zniszczonego (spalonego) oraz budynku sanitarno-szatniowego, - zakup oświetlenia i nagłośnienia scenicznego. <p>Głównym założeniem jest odbudowa obiektu Teatru Letniego, przywrócenie jego pierwotnej funkcji oraz nadanie nowej współczesnej formy poprzez lekkie zadaszenie sceny, zastosowane materiały wykończeniowe i współczesny detal architektoniczny. Inwestycja obejmować będzie przebudowę i modernizację istniejącego budynku sanitarno-szatniowego, w którym znajdują się toalety, garderoby, pomieszczenia magazynowo-techniczne, przebudowę sceny wraz z budową zadaszenia, przebudowę widowni terenowej oraz zakup oświetlenia i nagłośnienia scenicznego niezbędnych do użytkowania Teatru Letniego. Uprzednio wykonane zostaną niezbędne prace rozbiórkowe. Projekt przewiduje skorygowanie kształtu sceny poprzez nadanie jej osi symetrii pokrywającej się z osią symetrii budynku, wybudowanie zadaszenia sceny w postaci powłoki z membrany PCV rozciągniętej na łukowej konstrukcji stalowej. Nowa widownia w postaci rzędów siedzisk kamiennych wkomponowanych w istniejący spadek skarpy zapewniac będzie ok. 350 miejsc siedzących. Wykonane zostaną dojścia dla pieszych o nawierzchni z kostki granitowej. Teren zostanie oświetlony poprzez projektowane oprawy parkowe instalowane na słupach. Wykonana zostanie w budynku wewnętrzna instalacja elektryczna i wodnokanalizacyjna oraz wybudowane zostanie przyłącze wodociągowe.</p>	40 Liczba wspartych obiektów infrastruktury zlokalizowanych na rewitalizowanych obszarach - szt.	1	5 Wzrost oczekiwanej liczby odwiedzin w objętych wsparciem miejscach należących do dziedzictwa kulturowego o i naturalnego oraz stanowiących atrakcje turystyczne (odwiedziny/ rok)	12000	Wskaźnik produktu będzie wynikiem z protokołu odbioru wykonanych robót. Pomiar wskaźnika rezultatu będzie dokonywany przez Urząd Miejski na podstawie liczby imprez organizowanych w ciągu roku i szacowanej liczby uczestników tych imprez.	2 500 000,00	RPO WD Działanie 6.3 Rewitalizacja zdegradowanych obszarów
---	---	--	---	----------------	---------------	----------------------------	---	--	---	--	---	---	-------	--	--------------	--

						potrzeb turystów zwiększając szanse miejscowości na rynku usług turystycznych, a służyć będą również lokalnej społeczności.												
9	MODERNIZACJA BUDYNKU MIESZKALNEGO ZLOKALIZOWANEGO NA OBSZARZE REWITALIZOWANYM W SZCZAWNIE ZDROJU PRZEZ WSPÓLNOTĘ MIESZKANIOWĄ PRZY ULICY SŁOWACKIEGO 14	WSPÓLNOTA MIESZKANIOWA	3	SZCZAWNIO ZDRÓJ	SŁOWACKIEGO	14	OBIEKT BUDYNKU MIESZKALNEGO CHARAKTERYZUJE SIĘ ZNACZNYM STOPNIEM ZNISZCZENIA, KTÓRY DOTYCZY GŁÓWNYCH CZĘŚCI WSPÓLNYCH TZN. DACHU, ELEWACJI, KLATKI SCHODOWEJ ORAZ IZOLACJI PIONOWEJ. W ZAKRESIE DACHU ZNISZCZONE JEST POKRYCIE DACHU. W ZAKRESIE ELEWACJI, WYMAGANE JEST UZUPEŁNIENIE TYNKÓW ORAZ POMALOWANIE ELEWACJI. W ZAKRESIE KLATKI SCHODOWEJ WYMAGANY JEST REMONT CZĘŚCI PARTERU ORAZ PIWNICY (UZUPEŁNIENIE BRAKUJĄCYCH TYNKÓW, MALOWANIE. W ZAKRESIE IZOLACJI PIONOWEJ WYMAGANE JEST ODKOPANIE BUDYNKU CELEM WYKONANIA IZOLACJI.	CELEM GŁÓWNYM PROJEKTU JEST POPRAWA WARUNKÓW ŻYCIA MIESZKAŃCÓW BUDYNKU MIESZKALNEGO W SZCZAWNIE ZDROJU, UL. SŁOWACKIEGO 14 POPRZEZ POPRAWĘ JEGO STANU TECHNICZNEGO. CELE POŚREDNIE TO ZAPOBIEGANIE DAŁSZEJ DEGRADACJI BUDYNKU POPRZEZ MODERNIZACJĘ DACHU, ELEWACJI, IZOLACJI PIONOWEJ ORAZ REMONCIE KLATKI SCHODOWEJ.	MODERNIZACJA DACHU- WYMIANA POSZYCIA DACHU. KLATKA SCHODOWA- NAPRAWA TYNKÓW W CZĘŚCI PARTERU ORAZ PIWNICY, MALOWANIE. IZOLACJA PIONOWA ŚCIAN ZEWNĘTRZNYCH Z POWODU ZAWILGOCENIA ŚCIAN WEWNĄTRZ BUDYNKU. ELEWACJA-UZUPEŁNIENIE BRAKUJĄCYCH TYNKÓW.	57 Inny wskaźnik	730,70	1000	25 Inny wskaźnik	29	50	PROTOKÓŁ ODBIORU	120 000,00	RPO WD Działanie 6.3 Rewitalizacja zdegradowanych obszarów
10	Modernizacja budynku mieszkalnego zlokalizowanego na obszarze rewitalizowanym w Szczawnie-Zdroju przez Wspólnotę Mieszkaniową przy ulicy Sienkiewicza 26	Wspólnota Mieszkaniowa ul.Sienkiewicza 26	3	Szczawnio-Zdrój	Sienkiewicza	26	Dokończenie termomodernizacji budynku(pozostała jedna ściana-frontowa)oraz remont i doszczelnienie drzwi wejściowych na klatkę schodową.	Obiekt przechodzi stopniową termomodernizację z zasobów własnych.Aby poprawić warunki życia i wyrównać parametry energetyczne dla wszystkich lokatorów ,poprawić jakość estetyki domu i miasta.	Klatka schodowa:, wymiana lub renowacja drzwi wejściowych z doszczelnieniem wraz z instalacją domofonu. Elewacja: naprawa elewacji poprzez docieplenie styropianem o gr. 10 cm oraz nałożenie tynków.	57 Inny wskaźnik	Nazwa adekwatnego wskaźnika wraz z jednostką: Powierzchnia zmodernizowanego budynku - m2	300	25 Inny wskaźnik	Liczba osób zamieszkujących budynek -osoby	22	Dla wskaźnika produktu - protokół odbioru Dla wskaźnika rezultatu - lista mieszkańców budynku	40 000,00	RPO WD Działanie 6.3 Rewitalizacja zdegradowanych obszarów

11	Przebudowa i rozbudowa kompleksu budynków Sanatorium Uzdrawiskowego „AZALIA” przy ul. Ofiar Katynia 3-5 w Szczawnie Zdrój	Sanatoria Dolnośląskie Sp. z o.o.	3	Szczawno - Zdrój	Ofiar Katynia	3-5	<p>Objekt poprzez swój niedostateczny stan techniczny, nie odpowiadający obecnym standardom dostępności dla osób niepełnosprawnych – bariery architektoniczne, bezpieczeństwa p.poż. – brak systemu ochrony przeciwpożarowej, czy standardom wyposażenia bazy zabiegowej nie spełnia oczekiwań pacjentów, mieszkańców czy innych firm chcących współpracować w zakresie świadczenia usług rehabilitacji leczniczej swoim klientom czy pracownikom. Przy niższych wymagach ZUS dot. parametrów technicznych bazy zabiegowej obiekt realizował rehabilitację leczniczą w ramach programu prewencji rentowej ZUS, jednak teraz, poprzez występowanie przedmiotowych barier architektonicznych, już nie może rehabilitować pacjentów aglomeracji wałbrzyskiej. W związku z powyższym obiekt wymaga pilnej modernizacji w celu świadczenia usług uzdrawiskowych na najwyższym poziomie. Obecny stan obiektu nie zapewnia wymaganych standardów w zakresie świadczonych usług, dostępności obiektu dla osób niepełnosprawnych jak również w zakresie rozwiązań technicznych np. ochrony przeciwpożarowej. Po przebudowie i rozbudowie obiekt poprawi estetykę strefy uzdrawiskowej i stanie się najnowocześniejszym, najbezpieczniejszym obiektem sanatoryjnym w Szczawnie Zdrój. W ramach inwestycji przebudowie ulegną wszystkie pokoje kuracjuszy – powstaną nowoczesne wyposażone w pełny węzeł sanitarny pokoje dla 120 kuracjuszy. Zlikwidowane zostaną wszystkie bariery architektoniczne dzięki czemu cały obiekt będzie dostępny dla niepełnosprawnych. Poprzez montaż nowoczesnego systemu sygnalizacji pożaru zintegrowanego z instalacją oddymiania oraz wyposażenie w inne urządzenia przeciwpożarowe obiekt będzie w najwyższym</p>	<p>Celem projektu jest rozwój istniejącej infrastruktury uzdrawiskowej w obiekcie Azalia poprzez jej modernizację, dostosowanie dla osób niepełnosprawnych oraz nadanie jej nowych funkcji. Cel ten będzie zrealizowany poprzez następujące działania:</p> <ol style="list-style-type: none"> 1. likwidacja barier architektonicznych w celu umożliwienia dostępu do bazy rehabilitacyjnej osobom niepełnosprawnym poruszającym się na wózkach inwalidzkich, 2. uzyskanie wysokiego poziomu bezpieczeństwa przeciwpożarowego, 3. zwiększenie palety udzielanych zabiegów rehabilitacyjnych w celu uzyskania efektów leczniczych na najwyższym poziomie, 4. budowa ogólnodostępnego dla mieszkańców Szczawna Zdroju oraz kuracjuszy basenu rehabilitacyjnego – pierwszego na terenie Uzdrawiska Szczawna Zdroju, 5. dotarcie z ofertą rehabilitacyjną obiektu do jak największej ilości pacjentów, 6. nawiązanie współpracy z większą ilością przedsiębiorstw ubezpieczeniowych w celu zwiększenia portfela odbiorców instytucjonalnych, 7. modernizacja budynków – uzyskanie wysokiego standardu bazy żywieniowej i hotelowej – poprawa jakości bazy, 8. poprawa estetyki parku zdrojowego poprzez zagospodarowanie terenów zielonych przy sanatorium Azalia. 	<p>W ramach projektu zrealizowane zostaną następujące prace:</p> <ol style="list-style-type: none"> 1. Ocieplenie połaci dachów, stropów oraz ścian na poddaszy 2. Wymianę pokryć dachowych 3. Wymianę obróbek, parapetów rynien i rur spustowych 4. wymianę stolarki okiennej 5. Remont i wymianę stolarki drzwiowej 6. ocieplenie ścian zewnętrznych piwnic w gruncie 7. Wymianę instalacji c.o. oraz c.w.u. oraz elektrycznej 8. Przebudowę łącznika wraz z budową nowoczesnej bazy zabiegowej i hydroterapii, w tym budowa basenu rehabilitacyjnego – do tej pory żaden z zakładów lecznictwa uzdrawiskowego na terenie Szczawna Zdroju nie posiada basenu rehabilitacyjnego. 9. Wyburzenia ścian działowych i wymurowanie nowych w celu poprawy funkcjonalności obiektu 10. Wymiana istniejących i budowa nowych dźwigów osobowych 11. Wykonanie zabezpieczeń przeciwpożarowych (instalacja SAP, oddymiania, hydrantowa) 12. Wykonanie instalacji niskoprądowych (CCTV, przyzywowej, TV, Wifi, telefonicznej itp.) 13. Przebudowa i modernizacja bloku żywienia 14. Zagospodarowanie terenu wokół obiektu. 	40 Liczba wspartych obiektów infrastruktury zlokalizowanych na rewitalizowanych obszarach - szt.	1	25 Inny wskaźnik	Liczba nowo utworzonych miejsc pracy	2	Wskaźnik produktu - protokół odbioru robót budowlanych. Wskaźnik rezultatu - dokumentacja kadrowa, umowy	22 000 000,00	RPO WD Działanie 6.3 Rewitalizacja zdegradowanych obszarów
----	---	-----------------------------------	---	------------------	---------------	-----	---	---	--	--	---	------------------	--------------------------------------	---	--	---------------	--

						stopniu zabezpieczony przeciwpożarowo.												
12	Modernizacja budynku wielorodzinnego przy ul. Sienkiewicza 19 w Szczawnie-Zdroju	Wspólnota Mieszkaniowa ul. Sienkiewicza 19	3	Szczawno-Zdrój	Sienkiewicza	19	Budynek mieszkalny charakteryzuje się znacznym stopniem zniszczenia elewacji oraz klatki schodowej	poprawa warunków życia mieszkańców. Zapobieganie dalszej degradacji budynku. poprawa estetyki - budynek znajduje się w centrum miasta.	Remont elewacji i klatki schodowej, osuszenie budynku	57 Inny wskaźnik	Powierzchnia zmodernizowanego budynku - m2	914,18	25 Inny wskaźnik	Liczba osób zamieszkujących budynek-osoby	19	Protokół odbioru dla wskaźnika rezultatu-dane z ewidencji ludności	200 000,00	RPO WD Działanie 6.3 Rewitalizacja zdegradowanych obszarów
13	Modernizacja budynku wielorodzinnego przy ul. Sienkiewicza 35 w Szczawnie-Zdroju	Wspólnota Mieszkaniowa ul.	3	Szczawno-Zdrój	Sienkiewicza	35	Budynek mieszkalny charakteryzuje się znacznym stopniem zniszczenia elewacji, pokrycia dachowego oraz klatki schodowej	poprawa warunków życia mieszkańców. Zapobieganie dalszej degradacji budynku, poprawa estetyki - budynek znajduje się przy głównej ulicy miasta	Remont elewacji, pokrycia dachowego oraz klatki schodowej	57 Inny wskaźnik	powierzchnia zmodernizowanego budynku-m2	605,28	25 Inny wskaźnik	liczba osób zamieszkujących budynek-osoby	12	protokół odbioru dla wskaźnika rezultatu-dane z ewidencji ludności	180 000,00	RPO WD Działanie 6.3 Rewitalizacja zdegradowanych obszarów
14	Modernizacja budynku wielorodzinnego przy ul. Potockiego 5 w Szczawnie-Zdroju	Wspólnota Mieszkaniowa przy ul. Potockiego 5	3	Szczawno-Zdrój	Potockiego	5	Budynek mieszkalny charakteryzuje się zniszczoną elewacją.	Poprawa życia mieszkańców. Zapobieganie dalszej degradacji budynku. Poprawa estetyki - budynek znajduje się w parku i centrum miasta.	Remont elewacji.	57 Inny wskaźnik	Powierzchnia zmodernizowanego budynku - m2	1108,25	25 Inny wskaźnik	liczba osób zamieszkujących budynek	15	Dla wskaźnika produktu-protokół odbioru dla wskaźnika rezultatu - dane z ewidencji ludności.	90 000,00	RPO WD Działanie 6.3 Rewitalizacja zdegradowanych obszarów
15	Modernizacja budynku wielorodzinnego przy ul. Kościuszki 6 w Szczawnie-Zdroju	Wspólnota Mieszkaniowa ul. Kościuszki	3	Szczawno-Zdrój	Kościuszki	6	Budynek mieszkalny charakteryzuje się znacznym stopniem zniszczenia elewacji, pokrycia dachowego oraz klatki schodowej	poprawa warunków życia mieszkańców, zapobieganie dalszej degradacji budynku, poprawa estetyki-budynek znajduje się przy głównej ulicy miasta	remont elewacji, pokrycia dachowego oraz klatki schodowej	57 Inny wskaźnik	powierzchnia zmodernizowanego budynku-m2	995,03	25 Inny wskaźnik	liczba osób zamieszkujących budynek-osoby	23	protokół odbioru dla wskaźnika rezultatu-dane z ewidencji ludności	180 000,00	RPO WD Działanie 6.3 Rewitalizacja zdegradowanych obszarów
16	Uspokojenie ruchu drogowego oraz ograniczenie tranzytu	Uzdrowskowa Gmina Miejska Szczawno-Zdrój	3	Szczawno-Zdrój	ul. Kolejową od nr 1 do nr 15,	1-15	Usytuowanie geograficzne gminy Szczawno-Zdrój w rejonie Wałbrzycha oraz brak obwodnicy, wymusza natężenie pojazdów samochodowych w ilości 12217 na dobę (pomiar 2015) co przy obecnej organizacji ruchu uniemożliwia realizację zadania własnego gminy wynikającego z art. 2 i art.46 ustawy z dnia 28 lipca 2005r. o lecznictwie uzdrowskim, uzdrowskich i obszarach ochrony uzdrowskiej oraz o gminach uzdrowskich (j.t. Dz. U. z 2012r. poz. 651 z póź. zm.) i stwarza poważne uciążliwości dla mieszkańców oraz kuracjuszy i może być przyczyną cofnięcia statusu uzdrowska naszemu miastu. Umożliwia również korzystanie przez pojazdy ciężarowe z dróg gminnych, nie przystosowanych do przyjęcia takiego ciężkiego ruchu. Pojazdy te wjeżdżają do strefy „A” ochrony uzdrowskiej, która powinna być szczególnie chroniona.	Ograniczyć tranzyt przez centrum uzdrowska w celu utrzymania statusu uzdrowska	Wykonanie projektu wraz z uzyskaniem jego zatwierdzenia, zmiany w istniejącej organizacji ruchu wpływające na ograniczenie tranzytu - sygnalizacja świetlna na skrzyżowaniach oraz płytowe progi zwalniające na przejściach dla pieszych itp.	57 Inny wskaźnik	miejsca ograniczające tranzyt	7	25 Inny wskaźnik	liczba pojazdów na dobę	200	pomiar natężenia ruchu drogowego	350 000,00	RPO WD Działanie 6.3 Rewitalizacja zdegradowanych obszarów

17	Poprawa bezpieczeństwa ciągów komunikacyjnych poprzez modernizację oświetlenia	Uzdrowskowa Gmina Miejska Szczawno-Zdrój	1	Szczawno-Zdrój	ul. Kolejową od nr 1 do nr 15, ul. T. Kościuszki, ul. Narciarską, ul. Ofiar Katyń, ul. Pocztową, ul. I. Potockiego, ul. Młocińska, ul. Słowackiego, ul. Sienkiewicza, ul. L. Stawackiego, ul. Młocińska, ul. Zająca, ul. Forum, ul. Parku, ul. Słowackiego, ul. Batuszowa, ul. H. Sienkiewicza	obszar rewitalizacji	Ustawa z dnia 20 maja 2016r. o efektywności energetycznej (Dz.U. 2016.831) nakłada obowiązek uzyskania oszczędności energii na podstawie sporządzonego audytu energetycznego. Gmina Szczawno-Zdrój począwszy od 1997r. konsekwentnie wprowadza opracowaną koncepcję modernizacji oświetlenia drogowego w Szczawnie-Zdroju. Oprawy starego typu otwartego lub o niskim współczynniku IP, rozhermetyzowane pod wpływem uszkodzeń mechanicznych o dużej energochłonności a niskiej efektywności świetlnej zostały zastąpione przez nowoczesne oprawy sodowe o dużo lepszych parametrach i niższej energochłonności. Postęp technologiczny jaki się dokonał w okresie blisko 20 lat od rozpoczęcia modernizacji oświetlenia w Szczawnie-Zdroju wskazuje na konieczność kontynuacji prac zmierzających do wymiany dotychczasowych rozwiązań na nowe wykorzystujące technologię LED.	Modernizacja oświetlenia zewnętrznego w celu wygenerowania oszczędności, na podstawie opracowanego audytu energetycznego.	Wymiana opraw sodowych na led wraz z ich indywidualnym sterowaniem	57 Inny wskaźnik	liczba wymienionych opraw	473	24 Ilość zaoszczędzonej energii elektrycznej (MWh/rok)	39,732	AUDYT ENERGETYCZNY	1 655 500,00	RPO WD Działanie 3.4 Wdrażanie strategii niskoemisyjnych	
18	Modernizacja budynku wielorodzinnego ul. Słowackiego 1 w Szczawnie-Zdroju	Wspólnota Mieszkaniowa przy ul. Słowackiego 1	3	Szczawno-Zdrój	Słowackiego	1	Budynek mieszkalny charakteryzuje się znacznym zniszczeniem elewacji oraz zawilgoceniem murów.	Poprawa warunków życia mieszkańców. Zapobieganie dalszej degradacji budynku. Poprawa estetyki.	Remont elewacji. Drenaż i odwodnienie budynku.	57 Inny wskaźnik	Powierzchnia zmodernizowanego budynku - m2.	997,96	25 Inny wskaźnik	liczba osób zamieszkujących budynek	18	Dla wskaźnika produktu - protokół odbioru dla wskaźnika rezultatu - dane z ewidencji ludności.	210 000,00	RPO WD Działanie 6.3 Rewitalizacja zdegradowanych obszarów
19	Modernizacja budynku wielorodzinnego przy ul. Sienkiewicza 22 w Szczawnie-Zdroju	Wspólnota mieszkaniowa ul.	3	Szczawno-Zdrój	Sienkiewicza	22	budynek mieszkalny charakteryzuje się znacznym stopniem zniszczenia elewacji, pokrycia dachowego oraz klatki schodowej	poprawa warunków życia mieszkańców, zapobieganie dalszej degradacji budynku, poprawa estetyki-budynek znajduje się przy głównej ulicy miasta	remont elewacji, pokrycia dachowego oraz klatki schodowej	57 Inny wskaźnik	powierzchnia zmodernizowanego budynku-m2	271,95	25 Inny wskaźnik	liczba osób zamieszkujących budynek-osoby	9	dane z ewidencji ludności	120 000,00	RPO WD Działanie 6.3 Rewitalizacja zdegradowanych obszarów
20	Modernizacja budynku wielorodzinnego przy ul. Sienkiewicza 45 w Szczawnie-Zdroju	Wspólnota Mieszkaniowa przy ul. Sienkiewicza 45 w	3	Szczawno-Zdrój	Sienkiewicza	45	Budynek charakteryzuje się znacznym stopniem zniszczenia elewacji oraz zawilgoceniem murów.	Poprawa warunków życia mieszkańców. Zapobieganie dalszej degradacji budynku. Poprawa estetyki budynku i otoczenia.	Remont elewacji. Drenaż i odwodnienie budynku.	57 Inny wskaźnik	Powierzchnia zmodernizowanego budynku - m2	667,14	25 Inny wskaźnik	liczba osób zamieszkujących budynek.	17	Dla wskaźnika produktu - protokół odbioru dla wskaźnika rezultatu - dane z ewidencji ludności.	220 000,00	RPO WD Działanie 6.3 Rewitalizacja zdegradowanych obszarów

21	Modernizacja budynku Zakładu Przyrodoleczniczego w Szczawnie-Zdroju z termomodernizacją, budową basenu rehabilitacyjnego, adaptacją części strychowej na pomieszczenia administracyjne i pokoje hotelowe oraz budowa łącznika z obiektem byłej pralni, przeznaczonego na bazę żywieniową.	"Uzdrowisko Szczawnie-Jedlina" S.A.	3	Szczawnie-Zdrój	Sienkiewicza	1	Budynek wymaga remontu oraz dostosowania do obecnych wymogów przepisów budowlanych oraz zaleceń NFZ i ZUS. Ujednolicenie wnętrza i zewnątrz budynku oraz stworzenie spójnego charakteru całego obiektu.	Celem głównym projektu jest przebudowa i dostosowanie budynku Zakładu Przyrodoleczniczego do obowiązujących przepisów prawa budowlanego oraz wymogów stawianych przez NFZ i ZUS. Cele pośrednie to zapobieganie dalszej degradacji budynku poprzez modernizację dachu, poprawa wydajności energetycznej budynku poprzez modernizację elewacji, uporządkowanie systemu komunikacyjnego poprzez wprowadzenie strefowania budynku (ogólnodostępna, zabiegowa, hotelowa, turystyczna, edukacyjna), wprowadzenie nowych funkcji zabiegowych, usługowych i rekreacyjnych.	- dostosowanie budynku ZPL do wymagań Prawa budowlanego oraz wymogów NFZ i ZUS, - uporządkowanie systemu komunikacyjnego zewnętrznego i wewnętrznego budynku, - stworzenie nowych obiektów : basenu i sali gimnastycznej, - adaptacja przestrzeni nieużytkowych mająca na celu wprowadzenie nowych funkcji zabiegowych i usługowych w tym usługi hotelowej, - wymiana wyposażenia.	57 Inny wskaźnik	Powierzchnia zmodernizowanego budynku- m2	5112	25 Inny wskaźnik	ilość udzielonych nowych zabiegów- szt.	300	Dla wskaźnika produktu - protokół odbioru Dla wskaźnika rezultatu - rejestr Kuracjusz	8 127 000,00	RPO WD Działanie 6.3 Rewitalizacja zdegradowanych obszarów
22	Modernizacja budynku wielorodzinnego przy ul. Sienkiewicza 25 w Szczawnie-Zdroju	Wspólnota Mieszkaniowa	3	Szczawnie-Zdrój	Sienkiewicza	25	budynek mieszkalny charakteryzuje się znacznym stopniem zniszczenia elewacji, pokrycia dachowego oraz klatki schodowej	poprawa warunków życia mieszkańców, zapobieganie dalszej degradacji budynku, poprawa estetyki-budynek znajduje się przy głównej ulicy miasta	remont elewacji, pokrycia dachowego oraz klatki schodowej	57 Inny wskaźnik	powierzchnia zmodernizowanego budynku-m2	452,34	25 Inny wskaźnik	liczba osób zamieszkujących budynek-osoby	10	dane z ewidencji ludności	140 000,00	RPO WD Działanie 6.3 Rewitalizacja zdegradowanych obszarów
23	Rewitalizacja ogrodu przy obiekcie "Dom Zdrojowy" w Szczawnie-Zdroju.	"Uzdrowisko Szczawnie-Jedlina" S.A.	3	Szczawnie-Zdrój	Kolejowa	14	Przez lata zabytkowy ogród ulegał różnym przekształceniom, które zburzyły historyczną kompozycję ogrodu. Brak regularnej pielęgnacji przyczynił się do zatarcia kształtu formowanych koron klonów i lip, a na rabatach zniknęły byliny, ścieżki uległy zadarnieniu.	Celem głównym projektu jest przywrócenie historycznej kompozycji i wartości zabytkowego ogrodu przy jednoczesnym dostosowaniu do współczesnych potrzeb użytkowników w tym osób niepełnosprawnych. Celem pośrednim jest: zapobieganie dalszej degradacji ogrodu poprzez regularną pielęgnację, stworzenie ogrodu ogólnodostępnego, wprowadzenie nowych elementów zagospodarowania terenu, nawiązujących do tradycji wodolecznictwa, wyeksponowanie wątków historycznych poprzez stworzenie miejsc i tras spacerowych przybliżających postaci księżnej Daisy i Winstona Churchilla.	Likwidacja ogrodzenia, przywrócenie historycznej przestrzeni z Pijalnią Wód Mineralnych poprzez odtworzenie trzech wyjść z ogrodu oraz przywrócenie lokalizacji głównego wyjścia, podkreślenie rzędami drzew osi kompozycyjnych oraz wprowadzenie liniowego układu rabat bylinowych, oczyszczenie z samosiewu terenu, wprowadzenie zieleni izolującej, odtworzenie historycznego wystroju tarasu głównego, odtworzenie podestu na tarasie głównym a na ścieżkach trejaży, konserwacja i restauracja schodów terenowych, usunięcie elementów dysharmonijnych, wprowadzenie nowych form zagospodarowania terenu tj. fontanny, wodotryski, rabaty wodne.	57 Inny wskaźnik	powierzchnia zrewaloryzowanego ogrodu-m2	9400	25 Inny wskaźnik	przewidywana liczba osób odwiedzających ogród w ciągu roku - ilość osób	50000	dla wskaźnika produktu - protokół odbioru dla wskaźnika rezultatu- odczyt czujników zamontowanych przy wejściach na ścieżki spacerowe.	5 576 595,00	RPO WD Działanie 6.3 Rewitalizacja zdegradowanych obszarów
24	Modernizacja budynku wielorodzinnego przy ul. Sienkiewicza 42 w Szczawnie-Zdroju	Wspólnota Mieszkaniowa przy ul. Sienkiewicza 42	3	Szczawnie-Zdrój	Sienkiewicza	42	Budynek o znacznie zniszczonej elewacji oraz zawilgoconych murach.	Poprawa warunków życia mieszkańców. Zapobieganie dalszej degradacji budynku. Poprawa estetyki budynku i otoczenia.	Remont elewacji. Drenaż i odwodnienie budynku.	57 Inny wskaźnik	Powierzchnia zmodernizowanego budynku - m2.	354,54	25 Inny wskaźnik	liczba osób zamieszkujących budynek.	12	Dla wskaźnika produktu - protokół odbioru dla wskaźnika rezultatu - dane z ewidencji ludności.	170 000,00	RPO WD Działanie 6.3 Rewitalizacja zdegradowanych obszarów

25	Kompleksowa przebudowa i modernizacja obiektu \"Korona Piastowska\" wraz z budową łączników pomiędzy obiektami \"Korona Piastowska\" a \"Cis\" oraz \"Korona Piastowska\" a \"Młynarz\".	\"Uzdrowisko Szczawno-Jedlina\" S.A.	3	Szczawno-Zdrój	Wojśka Polskiego	1	Obiekt \"Korona Piastowska\" charakteryzuje się znacznym stopniem zniszczenia, wymaga przebudowy i dostosowania do obowiązujących przepisów prawa budowlanego oraz wymogów NFZ i ZUS. Obiekty sąsiadujące \"Cis\" i \"Młynarz\" wymagają dostosowania do wymogów NFZ i ZUS, a rozbudowa o łączniki pozwoli na stworzeniu nowoczesnego kompleksu szpitalno-sanatoryjnego.	Celem głównym jest uzyskanie nowoczesnego kompleksu budynków szpitalno-sanatoryjnych na wysokim poziomie, zwiększenie liczby miejsc noclegowych, wprowadzenie korzystnych zmian organizacyjnych (nowoczesna baza zabiegowa i medyczna, jadalnia) oraz rewitalizacja terenów przyległych do sanatorium. Cele pośrednie to : zapobieganie dalszej degradacji budynku poprzez modernizację dachu, poprawa wydajności energetycznej budynków poprzez modernizację elewacji, poprawa bezpieczeństwa poprzez modernizację instalacji elektrycznej i systemu p.poż.	-modernizacja dachu - modernizacja elewacji - połączenie budynków pasażami pieszo-rekreacyjnymi - zmiana lokalizacji kuchni i jadalni - podział obecnej sali gimnastycznej na mniejsze przestrzenie celem uzyskania centrum rehabilitacyjnego dla całego kompleksu, - podniesienie standardu pokoi, - wymiana wyposażenia, - zmiany aranżacyjne mieszkalno-komunikacyjne poddasza , - zmiany aranżacyjne przestrzeni budynku Młynarz na parterze i pozostałych kondygnacjach, - uporządkowanie przestrzeni i bardziej efektywne wykorzystanie budynku Cis, - zagospodarowanie przestrzeni pomiędzy budynkami, stworzenie miejsc wypoczynkowych i rekreacyjnych.	57 Inny wskaźnik	powierzchnia zmodernizowanego m2	5095	25 Inny wskaźnik	liczba zmodernizowanych miejsc noclegowych- szt.	290	dla wskaźnika produktu - protokół odbioru dla wskaźnika rezultatu- rejestr Kuracjusz	6 368 000,00	RPO WD Działanie 6.3 Rewitalizacja zdegradowanych obszarów
26	Modernizacja obiektu \"Dom Zdrojowy\" w Szczawnie-Zdroju z termomodernizacją , przebudową i adaptacją pomieszczeń na bazę zabiegową z basenem oraz pokoi hotelowych.	\"Uzdrowisko Szczawno-Jedlina\" S.A.	3	Szczawno-Zdrój	Kolejowa	14	Obiekt sanatoryjny wymaga remontu oraz dostosowania do wymogów przepisów budowlanych oraz zaleceń NFZ i ZUS w tym adaptacja części powierzchni niezagospodarowanych.	Celem głównym projektu jest poprawa stanu technicznego budynku, termomodernizacja, poszerzenie bazy zabiegowej o basen. Celem pośrednim : zapobieganie degradacji budynku poprzez modernizację instalacji wodno-kanalizacyjnej i c.o., poprawa wydajności energetycznej budynku poprzez modernizację stolarki okiennej drzwiowej, podwyższenie standardu bazy hotelowej.	-modernizacja dachu: wymiana poszycia dachu, wymiana elementów odwodnienia budynku (rynien i rur spustowych), docieplenie, - modernizacja elewacji: wymiana stolarki okiennej i drzwiowej, wykonanie drenażu budynku, - wymiana instalacji wodno-kanalizacyjnej i c.o., wentylacyjnej, elektrycznej, - wymiana dźwigów osobowych, - adaptacja niewykorzystanych powierzchni na bazę zabiegową z basenem, pokoje hotelowe, - modernizacja pokoi hotelowych , bazy zabiegowej i medycznej, żywieniowej, - wymiana wyposażenia.	57 Inny wskaźnik	powierzchnia zmodernizowanego budynku-m2	10700,4	25 Inny wskaźnik	liczba udzielonych nowych zabiegów- szt./dz.	150	dla wskaźnika produktu-protokół odbioru dla wskaźnika rezultatu- rejestr Kuracjusz	52 150 000,00	RPO WD Działanie 6.3 Rewitalizacja zdegradowanych obszarów
27	Modernizacja budynku wielorodzinnego przy ul. Sienkiewicza 34 w Szczawnie-Zdroju	Wspólnota Mieszkaniowa ul.	3	Szczawno-Zdrój	Sienkiewicza	34	budynek mieszkalny charakteryzuje się znacznym stopniem zniszczenia elewacji, pokrycia dachowego oraz klatki schodowej	poprawa warunków życia mieszkańców, zapobieganie dalszej degradacji budynku, poprawa estetyki-budynek znajduje się przy głównej ulicy miasta	remont elewacji, pokrycia dachowego oraz klatki schodowej	57 Inny wskaźnik	powierzchnia zmodernizowanego budynku-m2	540,87	25 Inny wskaźnik	liczba osób zamieszkujących budynek-osoby	12	dane z ewidencji ludności	150 000,00	RPO WD Działanie 6.3 Rewitalizacja zdegradowanych obszarów

28	Remont kamienicy Wspólnoty Mieszkaniowej przy ul. Sienkiewicza 41 w Szczawnie-Zdroju.	Wspólnota Mieszkaniowa przy ul. Henryka Sienkiewicza nr 41 w Szczawnie Zdroju	3	Szczawnio-Zdrój	Sienkiewicza	41	<ul style="list-style-type: none"> - marginalizacja obszarów miasta, na których nasilają się niepożądane zjawiska społeczne i ekonomiczne oraz ulega degradacji stan i zagospodarowanie przestrzeni; - brak ładu przestrzennego i niski poziomu estetyki, - postępująca degradacja starej zabudowy, między innymi w postaci zaawansowanego zużycia technicznego i zatarzenia funkcjonalnego budynku i infrastruktury; - utrata wartości zabytkowych, historycznych i artystycznych budynku mieszkalnego; - brak atrakcyjnego miejsca do zamieszkania, spędzania wolnego czasu oraz prowadzenia działalności gospodarczej - duże zapotrzebowanie na energię cieplną i występowanie strat ciepła; - straty ciepła przez przenikanie w zewnętrznych przegrodach przezroczystych (okna) i nieprzezroczystych (ściany zewnętrzne, stolarka drzwiowa). 	<p>Celem projektu jest:</p> <ul style="list-style-type: none"> - przeciwdziałanie marginalizacji obszarów miasta, na których nasilają się niepożądane zjawiska społeczne i ekonomiczne oraz ulega degradacji stan i zagospodarowanie przestrzeni; - zapewnienie ładu przestrzennego i wysokiego poziomu estetyki; - zapobieganie postępującej degradacji starej zabudowy, między innymi w postaci zaawansowanego zużycia technicznego i zatarzenia funkcjonalnego budynków i infrastruktury; - odtworzenie wartości zabytkowych, historycznych i artystycznych budynków mieszkalnych; - wykreowanie miejsca atrakcyjnego do zamieszkania; spędzania wolnego czasu oraz prowadzenia działalności gospodarczej; - zmniejszenie zapotrzebowania na energię cieplną poprzez ograniczenie strat ciepła- częściowa termomodernizacja budynku; - zmniejszenie strat ciepła przez przenikanie w zewnętrznych przegrodach nieprzezroczystych (ściany zewnętrzne, drzwi zewnętrzne). 	Zakres rzeczowy projektu będzie obejmował następujące inwestycje: <ul style="list-style-type: none"> - remont elewacji wraz z częściową termomodernizacją, renowacja stolarki drzwiowej; - remont klatki schodowej. 	57 Inny wskaźnik	Ilość zmodernizowanych budynków - szt	1	25 Inny wskaźnik	Liczba osób zamieszkujących budynek - osoby	26	<ul style="list-style-type: none"> - Ilość zmodernizowanych budynków - zapis w protokole odbioru - ilość osób zamieszkujących h - dane z ewidencji administratora 	276 108,33	RPO WD Działanie 6.3 Rewitalizacja zdegradowanych obszarów
29	Modernizacja budynku wielorodzinnego przy ul. Kolejowej 3 w Szczawnie-Zdroju	Wspólnota Mieszkaniowa przy ul. Kolejowej 3 w	3	Szczawnio-Zdrój	Kolejowa	3	Zniszczenie elewacji i zawilgocenie murów budynku.	Poprawa warunków życia mieszkańców. Zapobieganie dalszej degradacji budynku. poprawa estetyki budynku i otoczenia.	Remont elewacji. Drenaż i odwodnienie budynku.	57 Inny wskaźnik	Powierzchnia zmodernizowanego budynku - m2	446,60	25 Inny wskaźnik	liczba osób zamieszkujących budynek	9	Dla wskaźnika produktu - protokół odbioru dla wskaźnika rezultatu - dane z ewidencji ludności.	180 000,00	RPO WD Działanie 6.3 Rewitalizacja zdegradowanych obszarów
30	Modernizacja obiektu „Młynarz” w Szczawnie-Zdroju	"Uzdrowisko Szczawnio-Jedlina" S.A.	3	Szczawnio-Zdrój	Wojska Polskiego	3	Budynek wymaga remontu oraz dostosowania do obowiązujących przepisów Prawa budowlanego oraz wymogów NFZ i ZUS.	głównym celem projektu jest poprawa stanu technicznego budynku, termomodernizacja i dostosowanie do wymogów NFZ i ZUS, celem pośrednim projektu jest zapobieganie dalszej degradacji budynku poprzez modernizację dachu, elewacji, pomieszczeń wewnętrznych.	modernizacja dachu – wymiana poszycia dachu, wymiana rynien i rur spustowych, naprawa instalacji odgromowej, modernizacja wentylacji, termomodernizacja, wymiana instalacji wodno-kanalizacyjnej, c.o., p.poż, elektrycznej, modernizacja pomieszczeń wewnętrznych, podwyższenie standardu obiektu.	57 Inny wskaźnik	zmodernizowana powierzchnia obiektu- m2	2730	25 Inny wskaźnik	roczne oszczędności energii - zł	28000	dla wskaźnika produktu-protokół odbioru dla wskaźnika rezultatu- analiza finansowa 6-miesięczna	3 537 000,00	RPO WD Działanie 6.3 Rewitalizacja zdegradowanych obszarów
31	Modernizacja obiektu „Pionier” w Szczawnie-Zdroju	"Uzdrowisko Szczawnio-Jedlina" S.A.	3	Szczawnio-Zdrój	Potockiego	4	Budynek wymaga remontu oraz dostosowania do obowiązujących przepisów Prawa budowlanego oraz wymogów NFZ i ZUS.	Głównym celem projektu jest poprawa stanu technicznego budynku, termomodernizacja i dostosowanie do wymogów NFZ, celem pośrednim projektu jest zapobieganie dalszej degradacji budynku poprzez modernizację dachu, elewacji, pomieszczeń wewnętrznych.	modernizacja dachu – wymiana poszycia dachu, wymiana rynien i rur spustowych, naprawa instalacji odgromowej, modernizacja wentylacji, termomodernizacja, wymiana instalacji wodno-kanalizacyjnej, c.o., p.poż, elektrycznej, modernizacja pomieszczeń wewnętrznych, podwyższenie standardu obiektu.	57 Inny wskaźnik	powierzchnia zmodernizowanego obiektu-m2	1455	25 Inny wskaźnik	roczne oszczędności energii - zł	20000	dla wskaźnika produktu-protokół odbioru dla wskaźnika rezultatu- analiza finansowa 6-miesięczna	3 185 000,00	RPO WD Działanie 6.3 Rewitalizacja zdegradowanych obszarów

32	Modernizacja obiektu "Cis" w Szczawnie-Zdroju.	"Uzdrowisko Szczawno-Zdrój" S.A.	3	Szczawno-Zdrój	Sienkiewicza	5	Obiekt wymaga remontu oraz dostosowania do obowiązujących przepisów Prawa budowlanego oraz wymogów NFZ i ZUS.	Cel głównym projektu jest: - poprawa stanu technicznego budynku, - termomodernizacja, - dostosowanie do wymogów NFZ i ZUS. Celem pośrednim projektu jest zapobieganie dalszej degradacji budynku poprzez modernizację dachu, elewacji, pomieszczeń wewnętrznych, stworzenie nowoczesnego kompleksu szpitalno-sanatoryjnego.	- modernizacja dachu : wymiana poszycia dachu, wymiana rynien i rur spustowych, naprawa instalacji odgromowej, modernizacja wentylacji, - termomodernizacja, - wymiana instalacji wodno-kanalizacyjnej, c.o. , elektrycznej, wentylacyjnej i p.poż. - podniesienie standardu pokoi, - wymiana wyposażenia, -połączenie budynku pasażem pieszo rekreacyjnym, - zmiana aranżacyjna przestrzeni zewnętrznej.	57 Inny wskaźnik	powierzchnia zmodernizowanego - m2	768	25 Inny wskaźnik	roczne oszczędności energii- zł	14500,00	dla wskaźnika produktu - protokół odbioru dla wskaźnika rezultatu- analiza finansowa 6- miesięczna	1 500 000,00	RPO WD Działanie 6.3 Rewitalizacja zdegradowanych obszarów
33	Modernizacja budynku wielorodzinnego przy ul. Sienkiewicza 18 w Szczawnie-Zdroju	Wspólnota Mieszkaniowa	3	Szczawno-Zdrój	Sienkiewicza	18	budynek mieszkalny charakteryzuje się znacznym stopniem zniszczenia elewacji, pokrycia dachowego oraz klatki schodowej	poprawa warunków życia mieszkańców, zapobieganie degradacji budynku, poprawa estetyki-budynek znajduje się przy głównej ulicy miasta	remont elewacji, pokrycia dachowego oraz klatki schodowej	57 Inny wskaźnik	powierzchnia zmodernizowanego budynku-m2	946,57	25 Inny wskaźnik	liczba osób zamieszkujących budynek-osoby	15	dane z ewidencji ludności	190 000,00	RPO WD Działanie 6.3 Rewitalizacja zdegradowanych obszarów
34	Modernizacja obiektu "Anka"	"Uzdrowisko Szczawno-Jedlina" S.A.	3	Szczawno-Zdrój	Wojska Polskiego	6	Budynek charakteryzuje się znacznym stopniem zniszczenia, wymaga dostosowania do obowiązujących przepisów Prawa budowlanego oraz wymogów NFZ i ZUS.	Celem głównym projektu będą poprawa stanu technicznego budynku, termomodernizacja wraz z remontem elewacji. Celem pośrednim jest zapobieganie dalszej degradacji budynku poprzez modernizację dachu, elewacji, przekształcenie pokoi typu studio na pokoje z pełnym węzłem sanitarnym.	- modernizacja dachu: wymiana poszycia dachu, wymiana rynien i rur spustowych, naprawa instalacji odgromowej, - wykonanie drenażu, - termomodernizacja wraz z wymianą stolarki okiennej i drzwiowej, - modernizacja pokoi kuracyjnych poprzez wydzielenie węzłów sanitarnych, - wymiana instalacji wodno-kanalizacyjnej,c.o.,elektrycznej, p.poż.,wentylacyjnej, - wymiana wyposażenia.	57 Inny wskaźnik	powierzchnia zmodernizowanego obiektu - m2	490	25 Inny wskaźnik	liczba kuracjuszy korzystających z leczenia w ciągu roku - os.	350	dla wskaźnika produktu - protokół odbioru dla wskaźnika rezultatu - rejestr Kuracjusz	2 610 000,00	RPO WD Działanie 6.3 Rewitalizacja zdegradowanych obszarów
35	Modernizacja budynku wielorodzinnego przy ul. Słowackiego 9 w Szczawnie-Zdroju	Wspólnota Mieszkaniowa przy ul. Słowackiego 9	3	Szczawno-Zdrój	Słowackiego	9	Budynek o znacznie zniszczonej elewacji i zawilgoconych murach.	Poprawa warunków życia mieszkańców. Zapobieganie dalszej degradacji budynku. Poprawa estetyki budynku i otoczenia.	Remont elewacji i schodów wejściowych do budynku. Drenaż i odwodnienie budynku.	57 Inny wskaźnik	Powierzchnia zmodernizowanego budynku - m2.	763,17	25 Inny wskaźnik	liczba osob zamieszkujących budynek	23	Dla wskaźnika produktu - protokół odbioru dla wskaźnika rezultatu - dane z ewidencji ludności.	190 000,00	RPO WD Działanie 6.3 Rewitalizacja zdegradowanych obszarów
36	Modernizacja obiektu "Dąbrówka w Szczawnie-Zdroju	"Uzdrowisko Szczawno-Jedlina" S.A.	3	Szczawno-Zdrój	Wojska Polskiego	5	Budynek charakteryzuje znacznym stopniem zniszczenia, wymaga dostosowania do obowiązujących przepisów Prawa budowlanego oraz wymogów NFZ i ZUS.	Głównym celem projektu poprawa stanu technicznego budynku, termomodernizacja wraz z remontem dachu. Celem pośrednim jest zapobieganie dalszej degradacji budynku poprzez modernizację dachu i elewacji, adaptacja przyziemia z przeznaczeniem na bazę rekreacyjną, dostosowanie obiektu dla osób niepełnosprawnych, montaż dźwigu osobowego.	- modernizacja dachu: wymiana poszycia dachu, wymiana rynien i rur spustowych, naprawa instalacji odgromowej, - termomodernizacja, docieplenie elewacji - adaptacja przyziemia z przeznaczeniem na bazę rekreacyjną, - montaż dźwigu osobowego, - wymiana instalacji wodno-kanalizacyjnej, c.o., elektrycznej, p.poż., wentylacyjnej, - wymiana wyposażenia.	57 Inny wskaźnik	powierzchnia zmodernizowanego obiektu - m2	845	25 Inny wskaźnik	roczna liczba kuracjuszy korzystających z leczenia sanatoryjnego- os.	365	dla wskaźnika produktu - protokół odbioru dla wskaźnika rezultatu - rejestr Kuracjusz	1 500 000,00	RPO WD Działanie 6.3 Rewitalizacja zdegradowanych obszarów
37	Modernizacja budynku wielorodzinnego przy ul. Sienkiewicza 36 w Szczawnie-Zdroju	Wspólnota Mieszkaniowa ul.	3	Szczawno-Zdrój	Sienkiewicza	36	budynek mieszkalny charakteryzuje się znacznym stopniem zniszczenia elewacji, pokrycia dachowego	poprawa warunków życia mieszkańców, zapobieganie dalszej degradacji budynku, poprawa estetyki-budynek znajduje się przy głównej ulicy miasta	remont elewacji i pokrycia dachowego	57 Inny wskaźnik	powierzchnia zmodernizowanego budynku-m2	363,93	25 Inny wskaźnik	liczba osób zamieszkujących budynek-osoby	10	dane z ewidencji ludności	130 000,00	RPO WD Działanie 6.3 Rewitalizacja zdegradowanych obszarów

38	Remont kamienicy Wspólnoty Mieszkaniowej przy ul. Kościuszki 12 w Szczawnie-Zdroju	Wspólnota Mieszkaniowa przy ul. Tadeusza Kościuszki nr 12 w Szczawnie-Zdroju	3	Szczawno-Zdrój	Kościuszki	12	<ul style="list-style-type: none"> - marginalizacja obszarów miasta, na których nasilają się niepożądane zjawiska społeczne i ekonomiczne oraz ulega degradacji stan i zagospodarowanie przestrzeni; - brak ładu przestrzennego i niski poziomu estetyki, - postępująca degradacja starej zabudowy, między innymi w postaci zaawansowanego zużycia technicznego i zesterzenia funkcjonalnego budynku i infrastruktury; - utrata wartości zabytkowych, historycznych i artystycznych budynku mieszkalnego; - brak atrakcyjnego miejsca do zamieszkania, spędzania wolnego czasu oraz prowadzenia działalności gospodarczej - duże zapotrzebowanie na energię cieplną i występowanie strat ciepła; - straty ciepła przez przenikanie w zewnętrznych przegrodach przezroczystych (okna) i nieprzezroczystych (ściany zewnętrzne). 	<p>Celem projektu jest:</p> <ul style="list-style-type: none"> - przeciwdziałanie marginalizacji obszarów miasta, na których nasilają się niepożądane zjawiska społeczne i ekonomiczne oraz ulega degradacji stan i zagospodarowanie przestrzeni; - zapewnienie ładu przestrzennego i wysokiego poziomu estetyki; - zapobieganie postępującej degradacji starej zabudowy, między innymi w postaci zaawansowanego zużycia technicznego i zesterzenia funkcjonalnego budynków i infrastruktury; - odtworzenie wartości zabytkowych, historycznych i artystycznych budynków mieszkalnych; - wykreowanie miejsca atrakcyjnego do zamieszkania; spędzania wolnego czasu oraz prowadzenia działalności gospodarczej; - zmniejszenie strat ciepła przez przenikanie w zewnętrznych przegrodach przezroczystych (okna) i nieprzezroczystych (ściany zewnętrzne). 	<ul style="list-style-type: none"> - remont elewacji, - remont dachu wraz z przemurowaniem kominów 	57 Inny wskaźnik	Ilość zmodernizowanych budynków - szt	1	25 Inny wskaźnik	Liczba osób zamieszkujących budynek - osoby	19	<ul style="list-style-type: none"> - Ilość zmodernizowanych budynków - zapis w protokole odbioru – ilość osób zamieszkujących - dane z ewidencji administratora 	350 000,00	RPO WD Działanie 6.3 Rewitalizacja zdegradowanych obszarów
39	Modernizacja i adaptacja budynku byłej pralni na obiekt lecznictwa uzdrowiskowego	"Uzdrowisko Szczawno-Jedlina" S.A.	3	Szczawno-Zdrój	Sienkiewicza	2	<p>Obiekt zabytkowy charakteryzuje się znacznym stopniem zniszczenia, wymaga przeprowadzenia prac remontowych i konserwatorskich w adaptowanym i nieużytkowanym obiekcie na cele biurowo-administracyjne.</p>	<p>Głównym celem projektu jest modernizacja zabytkowego budynku z przeznaczeniem na nowe funkcje lecznictwa uzdrowiskowego, termomodernizacja i dostosowanie do wymogów przepisów prawa , celem pośrednim projektu jest zapobieganie dalszej degradacji budynku poprzez modernizację dachu, elewacji, pomieszczeń wewnętrznych.</p>	<p>Adaptacja i przebudowa pomieszczeń zabytkowego budynku poprzez: modernizacja dachu – wymiana poszycia dachu, wymiana rynien i rur spustowych, naprawa instalacji odgromowej, modernizacja wentylacji, termomodernizacja, wymiana instalacji wodno-kanalizacyjnej, c.o., p.poż, elektrycznej, modernizacja pomieszczeń wewnętrznych..</p>	57 Inny wskaźnik	powierzchnia zmodernizowanego budynku - m2	640	25 Inny wskaźnik	ilość zaoszczędzonej energii-MWh/rok	49,92	dla wskaźnika produktu-protokół odbioru dla wskaźnika rezultatu - świadectwo charakterystyki energetycznej	2 673 000,00	RPO WD Działanie 6.3 Rewitalizacja zdegradowanych obszarów
40	Modernizacja budynku wielorodzinnego przy ul.Słowackiego 9a w Szczawnie-Zdroju	Wspólnota Mieszkaniowa przy ul. Słowackiego 9a	3	Szczawno-Zdrój	Słowackiego	9a	<p>Budynek o znacznym wyeksploatowanym i nieszczelnym pokryciu dachu oraz uszkodzeniach tynku na elewacji.</p>	<p>Poprawa warunków życia mieszkańców. Zapobieganie dalszej degradacji budynku. Poprawa estetyki budynku i otoczenia.</p>	<p>Remont pokrycia dachu budynku. Remont elewacji.</p>	57 Inny wskaźnik	Powierzchnia zmodernizowanego budynku - m2	487,38	25 Inny wskaźnik	liczba osob zamieszkujących budynek.	9	Dla wskaźnika produktu - protokół odbioru dla wskaźnika rezultatu - dane z ewidencji ludności.	210 000,00	RPO WD Działanie 6.3 Rewitalizacja zdegradowanych obszarów
41	Modernizacja budynku wielorodzinnego przy ul. Sienkiewicza 12 w Szczawnie-Zdroju	Wspólnota Mieszkaniowa ul.	3	Szczawno-Zdrój	Sienkiewicza	12	<p>budynek mieszkalny charakteryzuje się znacznym stopniem zniszczenia elewacji, pokrycia dachowego oraz klatki schodowej</p>	<p>poprawa warunków życia mieszkańców, zapobieganie degradacji budynku, poprawa estetyki-budynek znajduje się przy głównej ulicy miasta</p>	<p>remont elewacji, pokrycia dachowego oraz klatki schodowej</p>	57 Inny wskaźnik	powierzchnia zmodernizowanego budynku-m2	682,3	25 Inny wskaźnik	liczba osób zamieszkująca budynek-osoby	13	dane z ewidencji ludności	200 000,00	RPO WD Działanie 6.3 Rewitalizacja zdegradowanych obszarów

42	Rozbudowa i modernizacja budynku Rozlewni Wód Mineralnych w Szczawnie Zdroju z rozbudową linii rozlewniczej.	"Uzdrowisko Szczawno-Jedlina" S.A.	2	Szczawno-Zdrój	Sienkiewicza	4	Obiekt wymaga remontu oraz dostosowania do przepisów Prawa budowlanego w tym adaptacja powierzchni i obiektów kotłowni, dawnych warsztatów. Stworzenie spójnego charakteru przy wykorzystaniu odwiertu nr 14 oraz zbiorników wody mineralnej.	Celem głównym projektu jest: poprawa stanu technicznego budynków, odwiertów, zbiorników wód mineralnych wraz z rurociągami i całą infrastrukturą. Celem pośrednim jest: zwiększenie ilości wytwarzanego produktu lokalnego wody mineralnej "Anka" o ponad 100% i wód leczniczych oraz zwiększenie zatrudnienia.	1. Przebudowa i adaptacja pomieszczeń Rozlewni Wód Mineralnych, przyległego budynku warsztatowego, oraz byłej kotłowni: - remont dachów, - termomodernizacja budynków wraz z wymianą stolarki okiennej i drzwiowej, - wykonanie zmian funkcjonalnych w budynkach, - dostosowanie dla osób niepełnosprawnych, - wymiana dźwigu towarowego w budynku głównym Rozlewni Wód Mineralnych, - wykonanie instalacji wodno-kanalizacyjnej, c.o., elektrycznej, wentylacyjnej i p.poż. 2. Renowację odwiertu źródła 14 wraz z rurociągiem. 3. Remontu 4 szt. zbiorników magazynujących wody mineralne: - remont rurociągów, - zagospodarowanie infrastruktury wokół zbiorników. 4. Wprowadzenie nowej technologii produkcji: - montaż dwóch nowoczesnych linii produkcyjnych.	57 Inny wskaźnik	powierzchnia zmodernizowanych budynków i zbiorników - m2	2493	25 Inny wskaźnik	liczba utworzonych nowych miejsc pracy - os.	3	dla wskaźnika produktu - protokół odbioru dla wskaźnika rezultatu - lista obecności pracowników	5 000 000,00	RPO WD Działanie 6.3 Rewitalizacja zdegradowanych obszarów
43	Modernizacja budynku wielorodzinnego przy ul. Kościuszki 13 w Szczawnie-Zdroju	Wspólnota Mieszkaniowa ul. Kościuszki 13	3	Szczawno-Zdrój	Kościuszki	13	Budynek mieszkalny charakteryzuje się znacznym stopniem zniszczenia elewacji.	poprawa warunków życia mieszkańców. Zapobieganie dalszej degradacji budynku. Poprawa estetyki - budynek znajduje w centrum miasta.	Remont elewacji.	57 Inny wskaźnik	Powierzchnia zmodernizowanego budynku - m2	785,21	25 Inny wskaźnik	Liczba osób zamieszkujących budynek - osoby	12	Dla wskaźnika produktu - protokół odbioru dla wskaźnika rezultatu - dane z ewidencji ludności	100 000,00	RPO WD Działanie 6.3 Rewitalizacja zdegradowanych obszarów
44	Modernizacja budynku wielorodzinnego przy ul. Kolejowej 15 w Szczawnie-Zdroju	Wspólnota Mieszkaniowa przy ul. Kolejowej 15 w	3	Szczawno-Zdrój	Kolejowa	15	Elewacja budynku miejscami zniszczona, w całości do remontu.	Poprawa warunków życia mieszkańców. Zapobieganie dalszej degradacji budynku. Poprawa estetyki budynku i otoczenia.	Remont elewacji.	57 Inny wskaźnik	Powierzchnia zmodernizowanego budynku - m2.	873,50	25 Inny wskaźnik	liczba osób zamieszkujących budynek.	17	Dla wskaźnika produktu - protokół odbioru dla wskaźnika rezultatu - dane z ewidencji ludności.	140 000,00	RPO WD Działanie 6.3 Rewitalizacja zdegradowanych obszarów
45	Modernizacja budynku wielorodzinnego przy ul. Wojska Polskiego 2 w Szczawnie-Zdroju	Wspólnota Mieszkaniowa przy ul. Wojska	3	Szczawno-Zdrój	Wojska Polskiego	2	Budynek mieszkalny charakteryzuje się znacznym stopniem zniszczenia elewacji i pokrycia dachowego.	Poprawa warunków życia mieszkańców. Zapobieganie dalszej degradacji budynku. Poprawa estetyki - budynek znajduje się w centrum miasta	Remont elewacji, remont pokrycia dachowego budynku.	57 Inny wskaźnik	Powierzchnia zmodernizowanego budynku m2	392,14	25 Inny wskaźnik	liczba osób zamieszkujących budynek	12	Dla wskaźnika produktu - protokół odbioru dla wskaźnika rezultatu - dane z ewidencji ludności	200 000,00	RPO WD Działanie 6.3 Rewitalizacja zdegradowanych obszarów
46	Modernizacja budynku wielorodzinnego w Szczawnie-Zdroju przy ul. Sienkiewicza 30	Wspólnota Mieszkaniowa	3	Szczawno-Zdrój	Sienkiewicza	30	budynek mieszkalny charakteryzuje się znacznym stopniem zniszczenia elewacji i klatki schodowej	poprawa warunków życia mieszkańców, zapobieganie dalszej degradacji budynku, poprawa estetyki - budynek znajduje się przy głównej ulicy miasta	remont elewacji i klatki schodowej	57 Inny wskaźnik	powierzchnia zmodernizowanego budynku - m2	658,16	25 Inny wskaźnik	liczba osób zamieszkujących budynek - osoby	15	dane z ewidencji ludności	130 000,00	RPO WD Działanie 6.3 Rewitalizacja zdegradowanych obszarów
47	Modernizacja budynku wielorodzinnego przy ul. Słowackiego 7 w Szczawnie-Zdroju	Wspólnota Mieszkaniowa przy ul. Słowackiego 7 w	3	Szczawno-Zdrój	Słowackiego	7	Mury budynku znacznie zawilgocone. Elewacja do docieplenia.	Poprawa warunków życia mieszkańców. Zapobieganie dalszej degradacji budynku. Poprawa estetyki budynku i otoczenia.	Drenaż i odwodnienie budynku. Docieplenie ścian budynku.	57 Inny wskaźnik	Powierzchnia zmodernizowanego budynku - m2.	351,23	25 Inny wskaźnik	liczba osób zamieszkujących budynek.	9	Dla wskaźnika produktu - protokół odbioru dla wskaźnika rezultatu - dane z ewidencji ludności.	110 000,00	RPO WD Działanie 6.3 Rewitalizacja zdegradowanych obszarów

48	Modernizacja i adaptacja obiektu \ "ZUCH\ "	"Uzdrowisko Szczawno-Jedlina" S.A.	3	Szczawno-Zdrój	Sienkiewicza	10	Obiekt \ "Zuch\ " charakteryzuje się bardzo dużym stopniem zniszczenia, wymaga przebudowy i dostosowania do obowiązujących przepisów Prawa budowlanego oraz wymogów NFZ i ZUS.	głównym celem projektu jest modernizacja zabytkowego budynku i przywrócenie funkcji budynku lecznictwa uzdrowiskowego, termomodernizacja i dostosowanie do wymogów przepisów prawa , celem pośrednim projektu jest zapobieganie dalszej degradacji budynku poprzez modernizację dachu, elewacji, pomieszczeń wewnętrznych.	1. Modernizacja dachu z wymianą poszycia, rynien, rur spustowych, instalacji odgromowej. 2. Osuszanie fundamentów. 3. Termomodernizacja z wymianą stolarki okiennej i drzwiowej. 4. Modernizacja pomieszczeń wewnętrznych wraz z ich adaptacją na pokoje kuracyjne, sale zabiegowe, zaplecze medyczne, jadalnię, pomieszczenia gospodarcze, kotłownia, itp. 5. Wymiana instalacji: elektrycznej, wodno-kanalizacyjnej, centralnego ogrzewania, gazowej, wentylacyjnej, p.poż. 6. Montaż dźwigu osobowego. 7. Wyposażenie obiektu w niezbędne urządzenia, sprzęty i meble. 8. Modernizacja terenu zewnętrznego i dostosowanie do funkcji obiektu.	57 Inny wskaźnik	powierzchnia zmodernizowanego obiektu - m2	1037,00	25 Inny wskaźnik	liczba utworzonych nowych miejsc pracy - etat	5	dla wskaźnika produktu - protokół odbioru dla wskaźnika rezultatu - lista obecności	6 000 000,00	RPO WD Działanie 6.3 Rewitalizacja zdegradowanych obszarów
49	Modernizacja obiektu Pijalni Wód Mineralnych	"Uzdrowisko Szczawno-Jedlina" S.A.	3	Szczawno-Zdrój	Kościuszki	23	Obiekt wymaga modernizacji i dostosowania do przepisów Prawa budowlanego i wymogów NFZ	Celem głównym jest poprawa stanu technicznego oraz uzyskanie zmodernizowanego obiektu dostosowanego dla osób niepełnosprawnych. Celem pośrednim jest modernizacja: pomieszczeń, instalacji dostawy wody leczniczej, małej linii rozlewniczej do produkcji wody leczniczej \ "Mieszko\ "	1. Modernizacja dachu wraz z naprawą poszycia, rynien, rur spustowych, instalacji odgromowej, modernizacja elewacji. 2. Modernizacja pomieszczeń piwnicznych. 3. Wymiana instalacji doprowadzającej wodę leczniczą. 4. Montaż małej linii rozlewniczej do butelkowania wody leczniczej \ "Mieszko\ ". 5. Modernizacja źródła \ "Mieszko\ ". 6. Wymiana urządzeń i wyposażenia. 7. Modernizacja instalacji centralnego ogrzewania. 8. Dostosowanie pomieszczeń dla osób niepełnosprawnych. 9. Montaż dźwigu osobowego.	57 Inny wskaźnik	powierzchnia zmodernizowanego obiektu - m2	885,00	25 Inny wskaźnik	zwiększenie ilości osób korzystających w miesiącu z krenoterapii- os.	5000	dla wskaźnika produktu - protokół odbioru dla wskaźnika rezultatu - ewidencja w systemie Kuracjusz	3 000 000,00	RPO WD Działanie 6.3 Rewitalizacja zdegradowanych obszarów
50	Modernizacja budynku wielorodzinnego w Szczawnie-Zdroju przy ul. Sienkiewicza 39a	Wspólnota Mieszkaniowa	3	Szczawno-Zdrój	Sienkiewicza	39a	budynek mieszkalny charakteryzuje się znacznym stopniem zniszczenia elewacji, pokrycia dachowego oraz klatki schodowej	poprawa warunków życia mieszkańców, zapobieganie dalszej degradacji budynku, poprawa estetyki-budynek znajduje się przy głównej ulicy miasta	remont elewacji, pokrycia dachowego oraz klatki schodowej	57 Inny wskaźnik	powierzchnia zmodernizowanego budynku-m2	430,45	25 Inny wskaźnik	liczba osób zamieszkujących budynek-osoby	10	dane z ewidencji ludności	180 000,00	RPO WD Działanie 6.3 Rewitalizacja zdegradowanych obszarów
51	Modernizacja budynku wielorodzinnego przy ul. Słowackiego 11 w Szczawnie-Zdroju	Wspólnota Mieszkaniowa przy ul. Słowackiego 11	3	Szczawno-Zdrój	Słowackiego	11	Budynek charakteryzuje się znacznym stopniem zniszczenia elewacji oraz zawilgoceniem murów.	Poprawa życia mieszkańców. Zapobieganie dalszej degradacji budynku. Poprawa estetyki budynku i otoczenia.	Remont elewacji. Drenaż i odwodnienie budynku.	57 Inny wskaźnik	Powierzchnia zmodernizowanego budynku - m2	453,87	25 Inny wskaźnik	liczba osób zamieszkujących budynek	17	Dla wskaźnika produktu-protokół odbioru dla wskaźnika rezultatu - dane z ewidencji ludności.	190 000,00	RPO WD Działanie 6.3 Rewitalizacja zdegradowanych obszarów
52	Modernizacja budynku wielorodzinnego w Szczawnie-Zdroju przy ul. Kościuszki 3	Wspólnota Mieszkaniowa ul. Kościuszki	3	Szczawno-Zdrój	Kościuszki	3	budynek mieszkalny charakteryzuje się znacznym stopniem zniszczenia elewacji	poprawa warunków życia mieszkańców, zapobieganie dalszej degradacji budynku, poprawa estetyki-budynek znajduje się przy głównej ulicy miasta	remont elewacji	57 Inny wskaźnik	powierzchnia zmodernizowanego budynku-m2	339,0	25 Inny wskaźnik	liczba osób zamieszkujących budynek-osoby	10	dane z ewidencji ludności	110 000,00	RPO WD Działanie 6.3 Rewitalizacja zdegradowanych obszarów

53	Modernizacja budynku wielorodzinnego przy ul. Słowackiego 5 w Szczawnie-Zdroju	Wspólnota Mieszkaniowa przy ul. Słowackiego 5 w	3	Szczawnio-Zdrój	Słowackiego	5	Budynek charakteryzuje się znacznym stopniem zniszczenia elewacji oraz zawilgoceniem murów.	Poprawa warunków życia mieszkańców. Zapobieganie dalszej degradacji budynku. Poprawa estetyki budynku i otoczenia.	Remont elewacji. Drenaż i odwodnienie budynku.	57 Inny wskaźnik	Powierzchnia zmodernizowanego budynku - m2.	1168,58	25 Inny wskaźnik	liczba osób zamieszkujących budynek	20	Dla wskaźnika produktu - protokół odbioru dla wskaźnika rezultatu - dane z ewidencji ludności.	210 000,00	RPO WD Działanie 6.3 Rewitalizacja zdegradowanych obszarów
54	Modernizacja budynku wielorodzinnego przy ul. Słowackiego 10 w Szczawnie-Zdroju	Wspólnota Mieszkaniowa przy ul. Słowackiego 10 w	3	Szczawnio-Zdrój	Słowackiego	10	Budynek charakteryzuje się znacznym stopniem zniszczenia elewacji, wyeksploatowanym pokryciem dachowym oraz zawilgoconymi murami.	Poprawa warunków życia mieszkańców. Zapobieganie dalszej degradacji budynku i otoczenia.	Remont elewacji. Remont pokrycia dachowego. Odwodnienie i drenaż budynku.	57 Inny wskaźnik	Powierzchnia zmodernizowanego budynku - m2.	490,60	25 Inny wskaźnik	liczba osob zamieszkujących budynek.	15	Dla wskaźnika produktu - protokół odbioru dla wskaźnika rezultatu - dane z ewidencji ludności.	260 000,00	RPO WD Działanie 6.3 Rewitalizacja zdegradowanych obszarów
55	Wspólnota Mieszkaniowa przy ul. Kolejowej 6 w Szczawnie-Zdroju - modernizacja budynku wielorodzinnego.	Wspólnota Mieszkaniowa przy ul. Kolejowej 6 w	3	Szczawnio-Zdrój	Kolejowa	6	Budynek charakteryzuje się znacznym stopniem zniszczenia elewacji oraz zawilgoceniem murów.	Poprawa warunków życia mieszkańców. Zapobieganie dalszej degradacji budynku. Poprawa estetyki budynku i otoczenia.	Remont elewacji. Drenaż i odwodnienie budynku.	57 Inny wskaźnik	Powierzchnia zmodernizowanego budynku - m2	589,78	25 Inny wskaźnik	liczba osob zamieszkujących budynek.	15	Dla wskaźnika produktu - protokół odbioru dla wskaźnika rezultatu - dane z ewidencji ludności.	170 000,00	RPO WD Działanie 6.3 Rewitalizacja zdegradowanych obszarów
56	Wspólnota Mieszkaniowa przy ul. Kolejowej 11 w Szczawnie-Zdroju - modernizacja budynku wielorodzinnego.	Wspólnota Mieszkaniowa przy ul. Kolejowej 11 w	3	Szczawnio-Zdrój	Kolejowa	11	Budynek charakteryzuje się znacznym stopniem zniszczenia elewacji oraz zawilgoceniem murów.	Poprawa warunków życia mieszkańców. Zapobieganie dalszej degradacji budynku. Poprawa estetyki budynku i otoczenia.	Remont elewacji. Drenaż i odwodnienie budynku.	57 Inny wskaźnik	Powierzchnia zmodernizowanego budynku - m2	596,43	25 Inny wskaźnik	liczba osob zamieszkujących budynek.	15	Dla wskaźnika produktu - protokół odbioru dla wskaźnika rezultatu - dane z ewidencji ludności.	190 000,00	RPO WD Działanie 6.3 Rewitalizacja zdegradowanych obszarów
57	Wspólnota Mieszkaniowa przy ul. Kolejowej 13 w Szczawnie-Zdroju.	Wspólnota Mieszkaniowa przy ul. Kolejowej 13 w	3	Szczawnio-Zdrój	Kolejowa	13	Budynek charakteryzuje się znacznym stopniem zniszczenia elewacji oraz zawilgoceniem murów.	Poprawa warunków życia mieszkańców Zapobieganie dalszej degradacji budynku. Poprawa estetyki budynku i otoczenia.	Remont elewacji. drenaż i odwodnienie budynku.	57 Inny wskaźnik	Powierzchnia zmodernizowanego budynku - m2.	584,00	25 Inny wskaźnik	liczba osob zamieszkujących budynek.	14	Dla wskaźnika produktu - protokół odbioru dla wskaźnika rezultatu - dane z ewidencji ludności.	190 000,00	RPO WD Działanie 6.3 Rewitalizacja zdegradowanych obszarów
58	Wspólnota Mieszkaniowa w Szczawnie-Zdroju przy ul. Sienkiewicza 26a - modernizacja budynku wielorodzinnego	Wspólnota Mieszkaniowa ul. Sienkiewicza 26a	3	Szczawnio-Zdrój	Sienkiewicza	26a	budynek mieszkalny charakteryzuje się znacznym stopniem zniszczenia elewacji, klatki schodowej	poprawa warunków życia mieszkańców, zapobieganie dalszej degradacji budynku, poprawa estetyki-budynek znajduje się przy głównej ulicy miasta	remont elewacji, odwodnienie budynku, remont klatki schodowej	57 Inny wskaźnik	powierzchnia zmodernizowanego budynku-m2	303,50	25 Inny wskaźnik	liczba osób zamieszkujących budynek-osoby	10	dane z ewidencji ludności	130 000,00	RPO WD Działanie 6.3 Rewitalizacja zdegradowanych obszarów
59	Wspólnota Mieszkaniowa przy ul. Słowackiego 22 w Szczawnie-Zdroju - modernizacja budynku wielorodzinnego.	Wspólnota Mieszkaniowa przy ul. Słowackiego 22	3	Szczawnio-Zdrój	Słowackiego	22	Budynek posiada w znacznym stopniu zniszczoną klatkę schodową oraz mało sprawna instalacje oświetleniową.	Poprawa warunków życia mieszkańców. Zapobieganie dalszej degradacji budynku. poprawa estetyki budynku i otoczenia.	Remont klatki schodowej. Wymiana instalacji oświetleniowej w częściach wspólnych budynku.	57 Inny wskaźnik	Powierzchnia zmodernizowanego budynku -m2.	393,84	25 Inny wskaźnik	Liczba osob zamieszkujących budynek.	15	Dla wskaźnika produktu - protokół odbioru dla wskaźnika rezultatu - dane z ewidencji ludności.	40 000,00	RPO WD Działanie 6.3 Rewitalizacja zdegradowanych obszarów
60	Wspólnota Mieszkaniowa w Szczawnie-Zdroju przy ul. Sienkiewicza 39 - modernizacja budynku wielorodzinnego	Wspólnota Mieszkaniowa	3	Szczawnio-Zdrój	Sienkiewicza	39	budynek mieszkalny charakteryzuje się znacznym zniszczeniem klatki schodowej i zawilgoceniem murów	poprawa warunków życia mieszkańców, zapobieganie dalszej degradacji budynku	remont klatki schodowej, odwodnienie budynku	57 Inny wskaźnik	powierzchnia zmodernizowanego budynku-m	430,45	25 Inny wskaźnik	liczba osób zamieszkujących budynek-osoby	10	dane z ewidencji ludności	90 000,00	RPO WD Działanie 6.3 Rewitalizacja zdegradowanych obszarów
61	Modernizacja budynku wielorodzinnego przy ul. Słowackiego 6 w Szczawnie-Zdroju	Wspólnota Mieszkaniowa przy ul. Słowackiego 6 w	3	Szczawnio-Zdrój	Słowackiego	6	Znaczne zawilgocenie murów.	Poprawa warunków życia mieszkańców. Zapobieganie dalszej degradacji budynku. Poprawa estetyki budynku i otoczenia.	Drenaż i odwodnienie budynku.	57 Inny wskaźnik	Powierzchnia zmodernizowanego budynku - m2.	310,78	25 Inny wskaźnik	liczba osób zamieszkujących budynek.	9	Dla wskaźnika produktu-protokół odbioru dla wskaźnika rezultatu -dane z ewidencji ludności.	35 000,00	RPO WD Działanie 6.3 Rewitalizacja zdegradowanych obszarów

62	Modernizacja budynku wielorodzinnego przy ul. Słowackiego 26 w Szczawnie-Zdroju	Wspólnota Mieszkaniowa przy ul. Słowackiego 26 w	3	Szczawnio-Zdroj	Słowackiego	26	Budynek charakteryzuje się znacznym stopniem zniszczenia elewacji, zawilgoceniem murów. Pokrycie dachowe wymaga remontu.	Poprawa warunków życia mieszkańców. Zapobieganie dalszej degradacji budynku. Poprawa estetyki budynku i otoczenia.	Remont elewacji i pokrycia dachowego. odwodnienie budynku.	57 Inny wskaźnik	Powierzchnia zmodernizowanego budynku m2.	293,44	25 Inny wskaźnik	liczba osób zamieszkujących budynek.	11	Dla wskaźnika produktu - protokół odbioru dla wskaźnika rezultatu - dane z ewidencji ludności.	200 000,00	RPO WD Działanie 6.3 Rewitalizacja zdegradowanych obszarów
63	Modernizacja budynku wielorodzinnego przy ul. Słowackiego 8 w Szczawnie-Zdroju	Wspólnota Mieszkaniowa przy ul. Słowackiego 8 w	3	Szczawnio-Zdroj	Słowackiego	8	Budynek charakteryzuje się znacznym stopniem zniszczenia elewacji oraz zawilgoceniem murów.	Poprawa warunków życia mieszkańców. Zapobieganie dalszej degradacji budynku. Poprawa estetyki budynku i otoczenia.	Remont elewacji. Drenaż i odwodnienie budynku.	57 Inny wskaźnik	Powierzchnia zmodernizowanego budynku - m2.	376,26	25 Inny wskaźnik	liczba osób zamieszkujących budynek.	12	Dla wskaźnika produktu - protokół odbioru dla wskaźnika rezultatu - dane z ewidencji ludności.	130 000,00	RPO WD Działanie 6.3 Rewitalizacja zdegradowanych obszarów
64	Modernizacja budynku wielorodzinnego przy ul. Słowackiego 3 w Szczawnie-Zdroj	Wspólnota Mieszkaniowa przy ul. Słowackiego 3 w	3	Szczawnio-Zdroj	Słowackiego	3	Budynek charakteryzuje się znacznym stopniem zawilgocenia murów.	Poprawa warunków życia mieszkańców. Zapobieganie dalszej degradacji budynku. Poprawa estetyki budynku i otoczenia.	Drenaż i odwodnienie budynku.	57 Inny wskaźnik	Powierzchnia zmodernizowanego budynku -m2.	379,99	25 Inny wskaźnik	liczba osób zamieszkujących budynek	16	Dla wskaźnika produktu - protokół odbioru dla wskaźnika rezultatu -dane z ewidencji ludności.	50 000,00	RPO WD Działanie 6.3 Rewitalizacja zdegradowanych obszarów
65	Modernizacja budynku wielorodzinnego przy ul. Słowackiego 23 w Szczawnie-Zdroju	Szczawnio-Zdroj	3	Szczawnio-Zdroj	Słowackiego	23	Elewacja budynku do remontu i docieplenia.	Poprawa warunków życia mieszkańców. Zapobieganie dalszej degradacji budynku. Poprawa estetyki budynku i otoczenia.	Remont i docieplenie budynku.	57 Inny wskaźnik	Powierzchnia zmodernizowanego budynku -m2	510,37	25 Inny wskaźnik	liczba osób zamieszkujących budynek	16	Dla wskaźnika produktu - protokół odbioru dla wskaźnika rezultatu -dane z ewidencji ludności.	140 000,00	RPO WD Działanie 6.3 Rewitalizacja zdegradowanych obszarów
66	Modernizacja budynku wielorodzinnego w Szczawnie-Zdroju przy ul. Sienkiewicza 15	Wspólnota Mieszkaniowa ul.	3	Szczawnio-Zdroj	Sienkiewicza	15	budynek mieszkalny charakteryzuje się znacznym stopniem zniszczenia elewacji i klatki schodowej	poprawa warunków życia mieszkańców, zapobieganie dalszej degradacji, poprawa estetyki-budynek znajduje się przy głównej ulicy miasta	remont elewacji, klatki schodowej, osuszenie	57 Inny wskaźnik	powierzchnia zmodernizowanego budynku-m2	605,80	25 Inny wskaźnik	liczba osób zamieszkujących budynek-osoby	10	dane z ewidencji ludności	120 000,00	RPO WD Działanie 6.3 Rewitalizacja zdegradowanych obszarów
67	Modernizacja budynku wielorodzinnego przy ul. Sienkiewicza 16	Wspólnota Mieszkaniowa ul.	3	Szczawnio-Zdroj	Sienkiewicza	16	budynek mieszkalny charakteryzuje się znacznym stopniem zniszczenia części elewacji, klatki schodowej oraz zawilgoceniem murów	poprawa warunków życia mieszkańców, zapobieganie dalszej degradacji budynku, poprawa estetyki-budynek znajduje się przy głównej ulicy miasta	remont części elewacji, klatki schodowej oraz izolacja ścian zewnętrznych	57 Inny wskaźnik	powierzchnia zmodernizowanego budynku-m2	577,02	25 Inny wskaźnik	liczba osób zamieszkujących budynek-osoby	12	dane z ewidencji ludności	110 000,00	RPO WD Działanie 6.3 Rewitalizacja zdegradowanych obszarów
68	Modernizacja budynku wielorodzinnego przy ul. Sienkiewicza 6	Wspólnota Mieszkaniowa ul,	3	Szczawnio-Zdroj	Sienkiewicza	6	budynek mieszkalny charakteryzuje się znacznym stopniem zniszczenia klatki schodowej, piwnicy, murów zewnętrznych przyziemia	poprawa warunków życia mieszkańców, zapobieganie dalszej degradacji budynku, poprawa estetyki-budynek znajduje się przy głównej ulicy miasta	remont klatki schodowej, piwnic, osuszenie murów	57 Inny wskaźnik	powierzchnia zmodernizowanego budynku-m2	593,70	25 Inny wskaźnik	liczba osób zamieszkujących budynek-osoby	7	dane z ewidencji ludności	100 000,00	RPO WD Działanie 6.3 Rewitalizacja zdegradowanych obszarów
69	Modernizacja budynku wielorodzinnego w Szczawnie-Zdroju przy ul. Sienkiewicza 7	Wspólnota Mieszkaniowa ul.	3	Szczawnio-Zdroj	Sienkiewicza	7	budynek mieszkalny charakteryzuje się znacznym stopniem zniszczenia elewacji, piwnic, zawilgocenia murów	poprawa warunków życia mieszkańców, zapobieganie dalszej degradacji budynku, poprawa estetyki-budynek znajduje się przy głównej ulicy miasta	remont elewacji, klatki schodowej piwnic, osuszenie murów	57 Inny wskaźnik	powierzchnia zmodernizowanego budynku-m2	776,72	25 Inny wskaźnik	liczba osób zamieszkujących budynek-osoby	16	dane z ewidencji ludności	190 000,00	RPO WD Działanie 6.3 Rewitalizacja zdegradowanych obszarów
70	Modernizacja budynku wielorodzinnego przy ul. Sienkiewicza 11	Wspólnota Mieszkaniowa ul.	3	Szczawnio-Zdroj	Sienkiewicza	11	budynek mieszkalny charakteryzuje się znacznym stopniem zniszczenia części elewacji, piwnic, klatki schodowej zawilgoceniem murów	poprawa warunków życia mieszkańców, zapobieganie dalszej degradacji budynku, poprawa estetyki-budynek znajduje się przy głównej ulicy miasta	remont części elewacji, piwnic, klatki schodowej, osuszenie murów, odwodnienie podwórka	57 Inny wskaźnik	powierzchnia zmodernizowanego budynku-m2	518,65	25 Inny wskaźnik	liczba osób zamieszkujących budynek-osoby	13	dane z ewidencji ludności	160 000,00	RPO WD Działanie 6.3 Rewitalizacja zdegradowanych obszarów

Źródło: opracowanie własne na podstawie danych wnioskodawców.

Załącznik 2. Projekty i przedsięwzięcia rewitalizacyjne Lista B

L.P	Nazwa projektu	Nazwa wnioskodawcy	Cel rewitalizacji	Miejsce realizacji projektu (adres)	Krótki opis problemu jaki ma rozwiązać realizacja projektu	Cel projektu	Zakres rzeczowy projektu	Wskaźnik produktu	Własny wskaźnik produktu	Wartość wskaźnika produktu	Wskaźniki rezultatu	Własny wskaźnik rezultatu	Wartość wskaźnika rezultatu	Sposób pomiaru wskaźników	Całkowita wartość projektu [PLN]	Źródło finansowania ze środków UE
1	Zmieniaj swój świat mając naście lat!	Miejska Szkoła Podstawowa	1	Szczawno-Zdrój H. Sienkiewicza	32	<p>Problemem jest duża liczba rodzin zagrożonych wykluczeniem społecznym. Wielu uczniów Miejskiej Szkoły Podstawowej i ich rodzin objętych jest opieką MOPS-u. Są to rodziny dysfunkcyjne, które mają trudności ekonomiczne, nie rozumieją potrzeby inwestowania w edukację, nie wspierają dzieci w rozwijaniu ich talentów i zainteresowań i w związku z tym potrzebują wsparcia i doradztwa w tym obszarze. Projekt ma pomóc wyciągnąć dzieci i ich rodziców z marazmu i bierności.</p> <p>Głównym celem projektu jest wyrównywanie szans edukacyjnych poprzez wzmocnienie oferty zajęć skierowanej do dzieci z rodzin zagrożonych wykluczeniem. Dzięki podjętym działaniom uczniowie poznają swoje mocne strony i talenty, sensowne sposoby spędzania wolnego czasu, zdobędą dodatkowe kompetencje matematyczne, przyrodnicze, naukowe i językowe, zaangażują się w wolontariat w obszarze społecznym, artystycznym, ekologicznym i sportowym, poznają swój region.</p>	<p>Zadania: zajęcia dla uczniów:</p> <ul style="list-style-type: none"> - \"Chat corner\" - zajęcia języka angielskiego przygotowujące do komunikowania się w sytuacjach dniach codziennego - kuźnia artystyczna - uczniowie poznają różne niestandardowe techniki plastyczne - warsztaty „Wiem, co jem” to zajęcia promujące zdrowy styl życia, podczas których dzieci dowiedzą się, jak należy odżywiać się prawidłowo, eliminować złe nawyki żywieniowe oraz poznają na zdrowe, proste potrawy. Uczniowie przygotowują plakaty prezentujące piramidę żywieniową, która zostanie wyeksponowana na szkolnym korytarzu - Taniec-muzyka-ruch to zajęcia rekreacyjne pozwalające nabyć uczniom umiejętności w zakresie tańca, rytmiki i umuzykalnienia - Mały matematyk - zajęcia wyrównawcze w zakresie kompetencji matematycznych - Zajęcia uniko mają na celu rozpropagowanie wśród dzieci niestandardowej dyscypliny sportu, przy okazji dzieci nauczą się zasad współzawodnictwa sportowego - Mistrz pióra - zajęcia dokształcające w zakresie języka polskiego - Co? Jak? Dlaczego? - zajęcia wyrównujące w zakresie wiedzy o otaczającym świecie, podnoszące kompetencje społeczne - Oto ja - zajęcia z pedagogiem, mające na celu wskazanie uczniom ich mocnych stron, zidentyfikowanie talentów, pomoc w poznaniu skutecznych metod uczenia się - Eko-Klub- zajęcia rozwijające kompetencje przyrodnicze, - Klub regionalno-turystyczny - uczniowie poznają swoją najbliższą okolicę i region - warsztaty dla rodziców - pedagogizacja rodziców w zakresie wskazania wartości edukacji, rozwijania umiejętności i talentów dzieci, poznania aktywnych sposobów spędzania czasu <p>Wycieczki:- Explora Park w Wałbrzychu;- Multicentrum w Jaworze;- Ośrodek edukacyjny Centrum Edukacji Ekologicznej i Krajoznawstwa \"Salamandra\" w Myśliborzu;- wycieczka do Wrocławia,- wycieczka do Kłodzka,- wycieczka na Wielką Sowę,- wycieczka do Świdnicy,- wycieczki po najbliższej okolicy</p> <p>Wydarzenia:- festyn rodzinny,- rodzinne zawody sportowe</p> <p>Konkursy:- konkurs na plakat promujący projekt;- konkurs rodzinny podczas zawodów sportowych;- konkurs podsumowujący zrealizowany projekt</p> <p>Wnioskowana kwota przeznaczona będzie na:- doposażenie pracowni językowej, matematycznej i przyrodniczej;- zakup materiałów na zajęcia plastyczne;- zakup materiałów na zajęcia językowe, przyrodnicze, matematyczne, polonistyczne,- zakup pomocy multimedialnych,- zakup nagród za udział w konkursach,- opłaty za wynajem autokaru na wycieczki,- zakup biletów wstępu,</p>	57 Inny wskaźnik	Liczba uczniów objętych wsparciem	60	25 Inny wskaźnik	Liczba uczniów lepiej funkcjonujących w szkole	60	Listy obecności uczestników Obserwacje Analiza dokumentacji i szkolnej Rozmowy z uczniami i ich rodzicami	60 000,00	Inne źródła finansowanie

2	Aktywna integracja w Szczawnie-Zdroju	Ośrodek Pomocy Społecznej	1	Szczawnio -Zdrój	Sienkiewicza,Słowackiego i inne ulice 9,11,15,20,40	<p>projekt "Aktywna integracja w Szczawnie-Zdroju" jest odpowiedzią na potrzeby mieszkańców Szczawnia-Zdroju. Będzie realizowany na rzecz integracji społecznej z elementami usług specjalistycznego poradnictwa dla osób zagrożonych ubóstwem lub wykluczeniem społecznym. Projekt będzie realizowany na rzecz integracji społecznej z elementami specjalistycznego poradnictwa dla osób zagrożonych ubóstwem lub wykluczeniem społecznym oraz ich rodzin w celu poprawy ich sytuacji społeczno-zawodowej. Uczestnicy zostaną objęci działaniami w ramach aktywnej integracji o charakterze społecznym, edukacyjnym i zawodowym.</p>	<p>celami projektu są: integracja społeczno-zawodowa z elementami usług specjalistycznego poradnictwa dla osób zagrożonych wykluczeniem społecznym, ich rodzin w celu poprawy ich sytuacji społeczno-zawodowej; pobudzenie aktywności zawodowej i społecznej oraz zwiększenie szans na rynku pracy 15 osób (10 k/5 m) mieszkańców Szczawnia-Zdroju</p>	<p>W realizacji projektu poprzez zastosowanie instrumentu aktywnej integracji podniesione zostaną kompetencje uczestników co przyczyni się do wzmocnienia poczucia sprawczości w realizacji zamierzonych działań życiowych oraz będzie miało wpływ na otoczenie społeczne, które otrzyma informację o możliwości dokonywania zmian bytowych.</p>	53 Liczba osób zagrożonych ubóstwem lub wykluczeniem społecznym objętych wsparciem w programie - km	15	17 Liczba osób zagrożonych ubóstwem lub wykluczeniem społecznym, które uzyskały kwalifikacje po opuszczeniu programu (osoby)	15	<p>pomiar wskaźnika będzie dokonywany na podstawie listy obecności</p>	170 687,50	RPO WD Działanie 9.1 Aktywna integracja (EFS)
---	---------------------------------------	---------------------------	---	------------------	--	---	--	--	---	----	--	----	--	------------	---

3	Budowa ścieżek rowerowych	Uzdrowskowa Gmina Miejska Szczawno-Zdrój	3	Szczawno-Zdrój	obszar rewitalizacji obszar rewitalizacji	Duże natężenie ruchu pojazdów i co za tym idzie zagrożenia dla ruchu rowerowego powoduje, że koniecznym jest stworzenie ścieżek rowerowych.	Poprawa bezpieczeństwa rowerzystów,	sieć ścieżek rowerowych umożliwiających przejazd przez gminę oraz dojazd do atrakcji turystycznych	17 Długość ścieżek rowerowych	5	5 Wzrost oczekiwanej liczby odwiedzin w objętych wsparciem miejscach należących do dziedzictwa kulturowego i naturalnego oraz stanowiących atrakcje turystyczne (odwiedzin y/ rok)	200	pomiary natężenia ruchu	3 000 000,00	Program Operacyjny Infrastruktura i Środowisko
4	Rewitalizacja Pomników Przyrody	Uzdrowskowa Gmina Miejska	3	Szczawno- Zdrój	Park Szwedzki 13	Potrzeba wynika z konieczności wykonania zabiegów przy drzewach pomnikach przyrody będących w zaawansowanym wieku.	Poprawa bezpieczeństwa i poprawa stanu zdrowotnego drzew pomników przyrody.	Wykonanie ekspertyz dendrologicznych, usunięcie suszu gałęziowego, montaż wiązań elastycznych.	57 Inny wskaźnik	1	25 Inny wskaźnik	ilość drzew sztuki 1	ilość drzew Pomnikó w Przyrody	Wnioskodawca będzie liczył rewitalizowane drzewa Pomniki Pryrody 10 000,00	Program Operacyjny Infrastruktura i Środowisko

5	Rewitalizacja ulicy Chopina i Sienkiewicza w Szczawnie-Zdroju	Uzdrowiskowa Gmina Miejska Szczawno-Zdrój	3	Szczawno-Zdrój	Sienkiewicza, Chopina	całe ulice	<p>Poprawa stanu technicznego dróg oraz wizerunku miasta. Znajdująca się poza obszarem rewitalizacji ulica Chopina, posiada istotny wpływ na rozwiązanie problemów zdiagnozowanych na obszarze rewitalizacji dotyczących komunikacji oraz złego stanu dróg. Ulica Chopina jest wjazdem do Szczawna-Zdroju z Wałbrzycha (mi.in. od strony Wrocławia). jest to również ulica, która następnie przechodzi w ulicę Sienkiewicza - leżącą w granicach wyznaczonego obszaru rewitalizacji. Rewitalizacja jedynie fragmentu drogi (na długości ul. Sienkiewicza)nie przyczyni się do osiągnięcia spodziewanych efektów, jest również niezgodna z metodologią procesu inwestycyjnego oraz zasadą koncentracji środków.</p>	Przedmiotem projektu jest całkowita rewitalizacja zdegradowanych technicznie ulic Sienkiewicza i Chopina w Szczawnie-Zdroju wraz z budową kanalizacji deszczowej w ww. ulicach.	43 Długość przebudowanych dróg gminnych - km	0,558	25 Inny wskaźnik	Liczba osób korzystających ze zrewitalizowanej infrastruktury - osoby	13000	Pomiar wskaźnika rezultatu będzie dokonywany przez Urząd Miejski na podstawie danych z ewidencji ludności oraz danych statystycznych opracowywanych przez Uzdrowiska posiadające obiekty sanatoryjne w Szczawnie-Zdroju.	1 600 000,00	Inne źródła finansowanie
6	Przebudowa budynku Urzędu Miejskiego w Szczawnie-Zdroju wraz z wymianą kotła centralnego ogrzewania	Uzdrowiskowa Gmina Miejska Szczawno-Zdrój	3	Szczawno-Zdrój	Kościuszki	17	<p>Obecna infrastruktura jest niefunkcjonalna zarówno dla pracowników Urzędu jak i petentów. Budynek jest dostępny dla osób niepełnosprawnych tylko w zakresie parteru, a wyższe kondygnacje są niedostępne. Ponadto budynek jest wyposażony w niskotemperaturowy kocioł gazowy z lat 90-tych, który jest przestarzały i o niskiej sprawności. Niezadawalający stan techniczny kotła oraz przestarzały jego typ powoduje emisję znacznej ilości zanieczyszczeń do środowiska. Ponadto ogrzewanie jest mało efektywne.</p>	<p>W ramach realizacji projektu planuje się:</p> <ul style="list-style-type: none"> - wymiana kotła centralnego ogrzewania na nowoczesny gazowy kocioł kondensacyjny wraz z niezbędną armaturą, automatyką oraz pozostałymi urządzeniami technologicznymi, - remont pomieszczenia kotłowni gazowej, - montaż windy, - wymiana oświetlenia na energooszczędne, - przebudowa pomieszczeń w parterze budynku celem ich optymalnego i funkcjonalnego wykorzystania, - dostosowanie pomieszczeń strychu do potrzeb archiwum. 	12 Liczba zmodernizowanych źródeł ciepła- szt.	1	25 Inny wskaźnik	Ograniczenie emisji dwutlenku węgla - t/rok	7,71	Wskaźnik produktu będzie wynikiem z protokołu odbioru wykonanych robót. Pomiar wskaźnika rezultatu będzie wykazany na podstawie obliczeń matematycznych dokonanych metodą wskaźnikową	720 000,00	Inne źródła finansowanie

7	Rewitalizacja wieży widokowej "Anna" w Parku Zdrojowym	Uzdrowska Gmina Miejska Szczawno-Zdrój	2	Szczawno-Zdrój	Park Zdrojowy	działka nr 678/2 obr. nr 1	<p>Wieża widokowa "Anna" jest obiektem ujętym w ewidencji zabytków. Obecnie wieża nie spełnia żadnej funkcji użytkowej, nie jest udostępniana z uwagi na zły stan techniczny. Wykorzystywana do celów widokowych jest wyłącznie taras przynależny do wieży. Główny zidentyfikowany problem to niewykorzystanie potencjału turystycznego, jakim jest Wieża Anna w Parku Zdrojowym.</p>	<p>Celem projektu jest wykorzystanie potencjału turystycznego, jakim jest jedyna wieża widokowa w mieście. Projekt przyczyni się również do poprawy estetyki przestrzeni publicznej w centrum miasta, jak również poszerzenia oferty turystycznej.</p>	<p>Rewitalizacja wieży widokowej Anna będzie obejmować:</p> <ul style="list-style-type: none"> - renowację tynków wewnętrznych ścian i stropów z wykonaniem malatury, - remont schodów wewnętrznych, posadzek na poszczególnych kondygnacjach, - remont tarasu widokowego na wieży i przy wieży, - remont instalacji elektrycznej w obiekcie z podświetleniem obiektu i otoczenia, - renowację elewacji z modernizacją zegara, - zagospodarowanie terenu wokół wieży, wraz z remontem schodów w Parku do wieży i renowacją muru przy schodach, - wykonanie masztu pod flagi, - wykonanie instalacji alarmowej – syreny. 	40 Liczba wspartych obiektów infrastruktury zlokalizowanych na rewitalizowanych obszarach - szt.	1	5 Wzrost oczekiwanej liczby odwiedzin w objętych wsparciem miejscach należących do dziedzictwa kulturowego i naturalnego oraz stanowiących atrakcje turystyczne (odwiedzińy/ rok)	11500	<p>Wskaźnik produktu będzie wynikiem z protokołu odbioru wykonanych robót. Wskaźnik rezultatu obejmuje kuracjuszy/turystów przebywających w Szczawno-Zdroju. Pomiar wskaźnika rezultatu będzie dokonywany przez Urząd Miejski na podstawie danych statystycznych opracowywanych przez Uzdrowiska posiadające obiekty sanatoryjne w Szczawno-Zdroju.</p>	300 000,00	Inne źródła finansowanie
---	--	--	---	----------------	---------------	----------------------------	---	--	---	--	---	---	-------	---	------------	--------------------------

8	Przebudowa Teatru Zdrojowego w Szczawnie-Zdroju	Uzdrowiskowa Gmina Miejska Szczawnno-Zdrój	3	Szczawnno-Zdrój	Kościuszki	19	<p>Teatr Zdrojowy jest obiektem zabytkowym wpisanym do rejestru zabytków. W ostatnich latach wykonano część prac budowlanych (wymiana okien i renowacja drzwi, wykonanie elewacji z kolorystyką, wymianę pokrycia dachowego, wykonanie sygnalizacji pożarowej) oraz prace konserwatorsko-sztukatorskie wnętrza zabytkowej sali widowiskowej. Prace nie były jednak kompleksowe, a zwłaszcza źródło ogrzewania wymaga wymiany. Obiekt jest wyposażony w niskotemperaturowy kocioł gazowy z lat 90-tych, który jest przestarzały i o niskiej sprawności. Niezadawalający stan techniczny kotła oraz przestarzały jego typ powoduje emisję znacznej ilości zanieczyszczeń do środowiska, a ogrzewanie jest mało efektywne. Ponadto obiekt w górnej kondygnacji nie jest dostępny dla osób niepełnosprawnych.</p>	<ul style="list-style-type: none"> - poprawa stanu technicznego zabytkowego obiektu, - poprawa jakości powietrza na terenie miejscowości - obniżenie emisji zanieczyszczeń, - zapewnienie osobom niepełnosprawnym dostępu do obiektu użyteczności publicznej. 	<p>Przebudowa Teatru Zdrojowego obejmować będzie:</p> <ul style="list-style-type: none"> - przebudowę kotłowni gazowej budynku wraz z wymianą kotła gazowego, - remont instalacji centralnego ogrzewania wraz z wykonaniem rozdziału instalacji c.o. w budynku, - remont wentylacji mechanicznej w budynku, wraz z obniżeniem poziomu wody gruntowej w pomieszczeniach piwnicznych, gdzie znajdują się wentylatory mechaniczne, - wymianę witryn okiennych z przebudową wejścia od strony Parku Zdrojowego, - remont kanalizacji sanitarnej i wodnej w budynku, - wymianę oświetlenia sceny, nagłośnienia sceny, sterowni, - likwidację barier architektonicznych dla osób niepełnosprawnych w tym wykonanie windy w Teatrze i platformy przyschodowej na klatce schodowej przy ul. Kościuszki 19a, - przebudowę i remont foyer, kularów holu na parterze budynku, szatni, wewnętrznej klatki schodowej na I piętro wraz z wymianą posadzek, - remont pokrycia dachowego niższej części budynku ul. Kościuszki 19. 	26 Liczba zabytków nieruchomych objętych wsparciem - szt.	1	5 Wzrost oczekiwanej liczby odwiedzin w objętych wsparciem miejscach należących do dziedzictwa kulturowego i naturalnego oraz stanowiących atrakcje turystyczne (odwiedziny/ rok)	1000	Wskaźnik produktu będzie wynikiem z protokołu odbioru wykonanych robót. Pomiar wskaźnika rezultatu będzie dokonywany na podstawie raportów kasowych ze sprzedaży biletów oraz sprawozdań Teatru Zdrojowego z imprez nieodpłatnych.	1 400 000,00	RPC WD Działanie 4.3 Dziedzictwo kulturowe (EFRR)
---	---	--	---	-----------------	------------	----	---	---	---	---	---	---	------	--	--------------	---

9	Zainwestuj w siebie	Miejska Szkoła Podstawowa	1	Szczawno-Zdrój	H. Sienkiewicza	32	Projekt ma pomóc nabyć uczniom kompetencje niezbędne do funkcjonowania we współczesnym świecie, takie jak: ICT, przedsiębiorczość, wolontariat, komunikowanie się w języku angielskim, propagowanie kompetencji obywatelskich.	Celem projektu jest dostosowanie lokalnych usług edukacyjnych do współczesnych wyzwań. Dzięki udziałowi w projekcie uczniowie naberą kompetencje pomocne w ich dalszym funkcjonowaniu we współczesnym świecie.	Zajęcia dla uczniów: - Click - zajęcia w zakresie technologii informatycznej i komunikacyjnej - Podstawy programowania - zajęcia dla uczniów - Młody dietetyk to spotkania, które będą promowały zdrowy sposób odżywiania i wpływ jedzenia na codzienne funkcjonowanie - Na zajęciach wolontariatu uczniowie zaangażują się w pomoc potrzebującym, np. zbiórka zabawek dla Domu Dziecka, kartki świąteczne dla podopiecznych Domu Opieki Społecznej itp - Młodzi z pasją to cykl spotkań społeczności szkolnej z ich rówieśnikami, którzy z pasją poświęcają się swojemu hobby. - Klub małego samorządowca to zajęcia przeznaczone dla uczniów chcących rozwijać swoje kompetencje z zakresu samorządności lokalnej - Klub lokalnych przedsiębiorców - zajęcia „Gry i zabawy logiczne”, - zajęcia "Young tourists" przygotowujące je komunikowania się w sytuacjach dnia codziennego - warsztaty z psychologiem "moje mocne strony", test zdolności, predyspozycji, dominującego rodzaju inteligencji wycieczki: Explora Park w Wałbrzychu, Humanitarium we Wrocławiu, Warsztaty robotyki we Wrocławiu, 4 konkursy dla uczniów; piknik podsumowujący projekt Wnioskowana kwota przeznaczona będzie na doposażenie pracowni informatycznej i językowej, zakup materiałów dla uczniów na zajęcia, zakup biletów wstępu, wynajem autokarów na wycieczki, zakup nagród w konkursach,	57 Inny wskaźnik	Liczba uczniów objętych wsparciem	60	25 Inny wskaźnik	Liczba uczniów lepiej funkcjonujących w szkole	60	Listy obecności uczestników Obserwacje Analiza dokumentacji i szkolnej Rozmowy z uczniami i ich rodzicami	60 000,00	Inne źródła finansowanie
10	Modernizacja i adaptacja obiektu obecnej szkoły przysanatoryjnej	"Uzdrowisko Szczawno-Jedlina" S.A.	3	Szczawno-Zdrój	Ogrodowa	5	Obiekt charakteryzuje się znacznym stopniem zniszczenia, wymaga przebudowy - rozbudowy i dostosowania do obowiązujących przepisów Prawa budowlanego oraz wymogów NFZ i ZUS ul. Ogrodowa 5 (działka wraz z nieruchomością jest objęta obszarem podlegającym rewitalizacji, stanowi przedłużenie działki przy ul. Sienkiewicza 10)	głównym celem projektu jest poprawa stanu technicznego zabytkowego budynku, termomodernizacja i dostosowanie do wymogów przepisów prawa, celem pośrednim projektu jest zapobieganie dalszej degradacji budynku poprzez modernizację dachu, elewacji, pomieszczeń wewnętrznych.	modernizacja dachu – wymiana poszycia dachu, wymiana rynien i rur spustowych, naprawa instalacji odgromowej, modernizacja wentylacji, termomodernizacja wraz z wymianą stolarki okiennej i drzwiowej, wymiana instalacji wodno-kanalizacyjnej, c.o., p.poż, elektrycznej, przebudowa i modernizacja pomieszczeń wewnętrznych, podwyższenie standardu obiektu.	57 Inny wskaźnik	Powierzchnia zmodernizowanego obiektu - m2	435	25 Inny wskaźnik	liczba utworzonych nowych miejsc pracy - etat	2	dla wskaźnika produktu - protokół odbiory dla wskaźnika rezultatu - lista obecności	3 500 000,00	RPO WD Działanie 6.3 Rewitalizacja zdegradowanych obszarów

11	Renowacja Hali Spacerowej i Muszli Koncertowej w Parku Zdrojowym	Uzdrowiskowa Gmina Miejska Szczawno-Zdrój	3	Szczawno-Zdrój	Park Zdrojowy	działka nr 678/2 obr. nr 1	<p>Hala Spacerowa i Muszla Koncertowa usytuowane są na terenie Parku Zdrojowego. Niniejsze obiekty wchodzi w skład zespołu zabudowań zdrojowych wpisanych do rejestru zabytków. Hala Spacerowa służy głównie spacerom i wypoczynkowi kuracjuszy, turystów i mieszkańców. Posiada konstrukcję drewnianą. Ściana hali od strony ul. Kościuszki ma konstrukcję szkieletowo-murowaną, zaś od strony Parku Zdrojowego jest otwarta. Muszla Koncertowa to oryginalna ponad stuletnia budowla drewniana, wyposażona w liczne ornamenty, ozdoby przykalenicowe i malowidła ścienne. Posiada niewielkie zaplecze estrady. Konstrukcyjnie obydwa obiekty są w dość dobrym stanie technicznym, niemniej jednak z uwagi na upływ czasu i czynniki atmosferyczne ich wygląd zewnętrzny jest niezadowolający. Obecny wygląd obiektów usytuowanych w centrum Parku Zdrojowego wpływa negatywnie na wizerunek tego popularnego miejsca. Główny zidentyfikowany problem to niewykorzystanie potencjału, jakimi są zabytkowa Hala Spacerowa i Muszla Koncertowa w Parku Zdrojowym. Gmina Szczawno-Zdrój duży nacisk w swojej ofercie turystycznej i rekreacyjnej stawia na kulturę. Organizowanych jest tu wiele plenerowych nieodpłatnych imprez, takich jak: koncerty, występy, imprezy muzyczne i rozrywkowe, występy</p>	<p>Celem projektu jest poprawa estetyki przestrzeni publicznej w centrum miasta oraz wzrost poziomu konkurencyjności Szczawna-Zdroju poprzez wzbogacenie oferty towarzyszącej podstawowym usługom uzdrowiskowym, jak również poprawa jakości świadczonych usług kulturalnych na rzecz mieszkańców. Realizacja projektu uatrakcyjni usługi okołouzdrawiskowe oferowane na terenie Szczawna-Zdroju poprzez poprawę infrastruktury kulturalno-rekreacyjnej oraz właściwe wyeksponowanie zabytków i ich walorów.</p>	<p>W ramach renowacji Hali Spacerowej planuje się: - wykonanie prac konserwatorskich i restauratorskich obiektu, - zabudowę szklaną witryną otwartej ściany Hali, - wzmocnienie konstrukcji dachu, - wykonanie zabezpieczeń drewnianej konstrukcji obiektu, w tym zabezpieczenia przeciwpożarowego, - remont pawilonów w hali wraz z wykonaniem toalet publicznych, - adaptację podziemi na cele kulturalne. Rewitalizacja Muszli Koncertowej będzie obejmowała: - remont pokrycia dachowego, - remont ścian polegający na odnowie malatury powierzchni ścian wewnątrz muszli i powierzchni zewnętrznej ścian, - remont zaplecza sceny, - remont instalacji elektrycznej i oświetlenia sceny Muszli Koncertowej, - wykonanie oświetlenia zewnętrznego obiektu.</p>	26 Liczba zabytków nieruchomych objętych wsparciem - szt.	2	60000	5 Wzrost oczekiwanej liczby odwiedzin w objętych miejscach należących do dziedzictwa kulturowego i o naturalnego oraz stanowiących atrakcje turystyczne (odwiedziny/ rok)	Wskaźnik produktu będzie wynikał z protokołów odbioru wykonanych robót. Pomiar wskaźnika rezultatu będzie dokonywany na podstawie danych \ "Uzdrowiska Szczawno-Jedlina" S.A. dotyczących liczby wejść do Pijalni Wód Mineralnych, która jest połączona z Halą Spacerową.	9 000 000,00	Program Operacyjny Infrastruktura i Środowisko
----	--	---	---	----------------	---------------	----------------------------	--	--	--	---	---	-------	---	---	--------------	--

							dzieci i młodzieży. Z uwagi na nieestetyczny wygląd Muszla wykorzystywana jest sporadycznie.													
--	--	--	--	--	--	--	--	--	--	--	--	--	--	--	--	--	--	--	--	--

12	Budowa żłobka przy ul. Bohaterów Warszawy	Uzdrowskowska Gmina Miejska Szczawno-Zdrój	3	Szczawno-Zdrój	Bohaterów Warszawy	<p>działka nr 188 obr. nr 1</p> <p>Na terenie Szczawna-Zdroju nie ma żłobka ani żadnej innej placówki opieki nad dziećmi do lat 3. Działka przy ul. Bohaterów Warszawy zlokalizowana jest w bezpośrednim sąsiedztwie powstającego kompleksu oświatowo-sportowo-rekreacyjny Słonecznej 1A, a zatem obiekt stanowiąc będą jedną całość. Ponadto na obszarze rewitalizacji nie ma wolnego terenu pozwalającego na budowę żłobka ani też wolnego obiektu możliwego do zaadaptowania na żłobek. Budowa żłobka przy ul. Bohaterów Warszawy jest jedyną możliwością przeciwdziałania problemom zdiagnozowanym na obszarze rewitalizacji w zakresie opieki nad dziećmi do lat 3.</p>	<p>Celem projektu jest zapewnienie odpowiedniej, nowoczesnej infrastruktury służącej opiece nad dziećmi do lat 3, dostosowanej do obecnych standardów. Lokalizacja obiektu przy ul. Bohaterów Warszawy została zaplanowana w bezpośrednim sąsiedztwie powstającego kompleksu oświatowo-sportowo-rekreacyjnego przy ul. Słonecznej 1A, w ramach którego funkcjonuje już pełnowymiarowa hala sportowa i obiekt lekkoatletyczno-piłkarski. Lokalizacja jest poza obszarem rewitalizacji, niemniej jednak projekt oddziałuje na obszar rewitalizacji. Do żłobka uczęszczają będą dzieci z całego miasta, w tym z obszaru rewitalizacji.</p>	<p>Planuje się budowę jednokondygnacyjnego budynku żłobka o powierzchni użytkowej około 600 m2, przeznaczonego dla około 50 dzieci. Obiekt będzie zaprojektowany w standardzie budynku niskoenergetycznego. Wyposażony będzie we wszystkie niezbędne pomieszczenia (sale dla dzieci, pomieszczenia administracyjne, gospodarcze, sanitarne, kuchnia, jadalnia itd.) zgodnie z obowiązującymi standardami. W ramach projektu planuje się również zakup wyposażenia placówki.</p>	<p>39 Liczba utworzonych obiektów opieki nad dziećmi do 3 roku życia- szt.</p>	1	25 Inny wskaźnik	<p>Liczba utworzonych nowych miejsc opieki nad dziećmi do lat 3</p>	50	<p>Wskaźnik produktu będzie wynikał z protokołu odbioru wykonanych robót. Pomiar wskaźnika rezultatu będzie dokonywany na podstawie danych z ewidencji żłobka (wykaz dzieci uczęszczających do żłobka).</p>	2 500 000,00	RPO WD Działanie 6.1 Inwestycje w infrastrukturę społeczną (EFRR)
----	---	--	---	----------------	--------------------	--	---	---	--	---	------------------	---	----	---	--------------	---

13	Budowa Zespołu Szkolno-Przedszkolnego w ramach kompleksu oświatowo-sportowo-rekreacyjnego	Uzdrowskowa Gmina Miejska Szczawno-Zdrój	3	Szczawno-Zdrój	Słoneczna	1A	<p>Istotnym problemem w Szczawnie-Zdroju jest niedostosowana do obecnych wymogów i potrzeb infrastruktura edukacyjna (przedszkolna, podstawowa i gimnazjalna). Wszystkie placówki mieszczą się w przestarzałych budynkach, których stan techniczny jest niezadawalający pomimo prowadzonych remontów.</p> <p>Na terenie ul. Słonecznej 1A od lat w planie zagospodarowania przestrzennego przewidziany jest kompleks oświatowo-sportowo-rekreacyjny. Dotąd powstała pełnowymiarowa hala sportowa i obiekt lekkoatletyczny oraz droga dojazdowa i parking. Gmina posiada pozwolenie na budowę zespołu szkolno-przedszkolnego obejmującego gimnazjum, szkołę podstawową i przedszkole. Obecnie trwa przeprojektowanie w zakresie planowanej reformy systemu oświaty (likwidacji gimnazjum i utworzenia ośmioletnich szkół podstawowych). Na obszarze rewitalizacji nie ma wolnego terenu pozwalającego na budowę zespołu szkolno-przedszkolnego ani też wolnych obiektów możliwych do zaadaptowania na cele edukacyjne.</p> <p>Utworzenie Zespołu Szkolno-Przedszkolnego przy ul. Słonecznej 1A jest jedyną możliwością przeciwdziałania problemom zdiagnozowanym na obszarze rewitalizacji w zakresie niewystarczającej infrastruktury edukacyjnej.</p>	<p>Celem projektu jest zapewnienie odpowiedniej, nowoczesnej infrastruktury edukacyjnej dostosowanej do obecnych standardów, jak również i wymogów planowanej reformy edukacji.</p> <p>Analizy wykazały, że dla zapewnienia odpowiedniego standardu placówek niezbędna jest budowa nowego obiektu. Budynek został zaprojektowany na terenie kompleksu oświatowo-sportowo-rekreacyjnego przy ul. Słonecznej 1A, w ramach którego funkcjonuje już pełnowymiarowa hala sportowa i obiekt lekkoatletyczno-piłkarski. Lokalizacja jest poza obszarem rewitalizacji, niemniej jednak projekt oddziałuje na obszar rewitalizacji. Z placówek będą korzystać dzieci i młodzież z całego miasta, w tym z obszaru rewitalizacji.</p>	<p>Planuje się budowę budynku szkolno-przedszkolnego o maksymalnie 4 kondygnacjach i powierzchni zabudowy do 1600 m2, z oddziałem przedszkolnym i oddziałem szkolnym. Przedszkole i szkoła mieścić się będą w jednym budynku, ale będą mieć oddzielne wejścia. Obiekt będzie połączony z budynkiem hali sportowej (bezpośrednie wejście ze szkoły). Placówki będą wyposażone we wszystkie niezbędne pomieszczenia dydaktyczne, rekreacyjne, administracyjne, sanitarne, gospodarcze i inne (stołówka, szatnie, biblioteka itd.) zgodnie z obowiązującymi standardami. Obiekt zostanie wybudowany w technologii zapewniającej wysoką efektywność energetyczną. W ramach projektu planuje się również zakup wyposażenia placówek edukacyjnych.</p>	57 Inny wskaźnik	Liczba wybudowanych placówek edukacyjnych	2	25 Inny wskaźnik	Liczba osób korzystających z powstałej infrastruktury edukacyjnej	550	Wskaźnik produktu będzie wynikiem z protokołu odbioru wykonanych robót. Pomiar wskaźnika rezultatu będzie dokonywany na podstawie danych z ewidencji placówek edukacyjnych (wykaz uczniów zapisanych do szkoły, wykaz dzieci uczęszczających do przedszkola).	18 000 000,00	Inne źródła finansowanie
----	---	--	---	----------------	-----------	----	--	--	--	------------------	---	---	------------------	---	-----	---	---------------	--------------------------

14	Rewitalizacja terenów komunalnych wraz z likwidacją barier architektonicznych	Uzdrowiskowa Gmina Miejska Szczawno-Zdrój	3	Szczawno-Zdrój	obszar rewitalizacji	obszar rewitalizacji	Poprawa wizerunku miasta oraz dostępności dla osób niepełnosprawnych	rewitalizacja terenów komunalnych położonych w obszarze rewitalizacji	zmiana wizerunku miasta poprzez zagospodarowanie zaniedbanych terenów i likwidację barier architektonicznych.	44 Powierzchnia obszarów objętych rewitalizacją - ha	2	25 Inny wskaźnik	Liczba osób korzystających ze zrewitalizowanej infrastruktury - osoby	13000	Pomiar wskaźnika rezultatu będzie dokonywany przez Urząd Miejski na podstawie danych z ewidencji ludności oraz danych statystycznych opracowywanych przez Uzdrowiska posiadające obiekty sanatoryjne w Szczawnie-Zdroju.	7 000 000,00	RPO WD Działanie 6.3 Rewitalizacja zdegradowanych obszarów
15	Rewitalizacja Parku Szwedzkiego w Szczawnie-Zdroju	Uzdrowiskowa Gmina Miejska Szczawno-Zdrój	3	Szczawno-Zdrój	Park Szwedzki	działka nr 160 obr. nr 2	Park Szwedzki w Szczawnie-Zdroju objęty jest ścisłą ochroną konserwatorską (wpisany jest do rejestru zabytków). Park został częściowo zrewaloryzowany w latach 2006-2008. Rewaloryzacja obejmowała wykonanie nawierzchni alejek parkowych, budowę oświetlenia parkowego, gospodarkę drzewostanem i zielenią oraz zakup elementów małej architektury, w tym montaż aeratora. Pomimo czynionych działań Park Szwedzki nie jest w pełni wykorzystywany w stosunku do tego, jaki posiada potencjał. Ponadto istniejąca infrastruktura typu plac zabaw dla dzieci czy urządzenia zewnętrznej siłowni wymagają modernizacji.	Celem optymalnego wykorzystania istniejącej infrastruktury niezbędne jest podjęcie kompleksowych działań na terenie Parku i nadanie mu nowych funkcji. Poprawa funkcji Parku oraz wyeksponowanie jego walorów przyrodniczo-krajobrazowych przyczyni się do zwiększenia atrakcyjności uzdrowiskowego miasta.	W ramach rewitalizacji Parku Szwedzkiego planuje się: - utworzenie ścieżki edukacyjno-przyrodniczej, - przebudowę placu zabaw, - przebudowę siłowni zewnętrznej, - przebudowę stawów, - rozbudowę parkingu, - przebudowę układu komunikacyjnego dla ruchu pieszego, - budowę i przebudowę elementów małej architektury, - budowę wieży widokowej, - budowa budynku "Modelarni" z częścią kawiarnianą i ekspozycyjną, - budowę kładki z tarasem widokowym, - budowę placów dla ruchu pieszego. W celu lepszego wykorzystania całej przestrzeni Parku zostały wytyczone i podkreślone osie widokowe z uwzględnieniem istniejącej rzeźby terenu oraz walorów przyrodniczo-krajobrazowych. W tym celu zostały przeprojektowane istniejące polany oraz układ zieleni wysokiej i niskiej. Dodatkowo polany zostaną wzbogacone w tarasy restauracyjne, widokowe, platformy wypoczynkowe, leżaki oraz urządzenia sprzyjające poznawaniu przyrody poprzez zabawę. Planuje się podzielić park na dwie wiodące części: parkową i leśną z nadaniem funkcji rekreacyjno-wypoczynkowej, sportowej oraz edukacyjnej.	57 Inny wskaźnik	13	25 Inny wskaźnik	Liczba osób korzystających ze zrewitalizowanej infrastruktury	11500	Wskaźnik produktu będzie wynikiem z protokołu odbioru wykonanych robót. Wskaźnik rezultatu obejmuje kuracjuszy/turystów przebywających w Szczawnie-Zdroju. Pomiar wskaźnika rezultatu będzie dokonywany przez Urząd Miejski na podstawie danych statystycznych opracowywanych przez Uzdrowiska posiadające obiekty sanatoryjne w Szczawnie-Zdroju.	6 000 000,00	Inne źródła finansowanie

16	Zagospodarowanie parku leśnego – Wzgórze Gedymina i rewaloryzacja części terenu Parku Zdrojowego w Szczawnie-Zdroju	Uzdrowskowska Gmina Miejska Szczawno-Zdrój	3	Szczawno-Zdrój	Park Zdrojowy i Wzgórze Gedymina działki nr 678/2, 700, 701, 696, 697, 698, 699 obr. nr 1	Obszar parku leśnego – Wzgórze Gedymina oraz górna część Parku Zdrojowego są to tereny zielone mocno zaniedbane, dziko zarośnięte, przez co są niewykorzystywane.	Celem projektu jest wykorzystanie potencjału turystycznego i przyrodniczego Szczawna-Zdroju poprzez zagospodarowanie nieużytkowanych terenów zielonych oraz ich udostępnienie na cele rekreacyjno-wypoczynkowo-turystyczne.	Zagospodarowanie parku leśnego – Wzgórze Gedymina oraz części terenu Parku Zdrojowego o łącznej powierzchni ok. 104 ha uwzględnia następujące elementy: - gospodarkę drzewostanem, - rewaloryzację szaty roślinnej, - wytyczenie ścieżek rekreacyjnych, przyrodniczych itp., - zagospodarowanie akwenów wodnych (stawów), - zakup i montaż obiektów małej architektury, w tym urządzeń rekreacyjnych, - wykonanie nawierzchni alejek i oświetlenia parkowego, - wykonania niezbędnej infrastruktury towarzyszącej.	57 Inny wskaźnik	Powierzchnia zrewaloryzowanych terenów zieleni - ha	104	25 Inny wskaźnik	Liczba osób korzystających ze zrewaloryzowanej infrastruktury	11500	Wskaźnik produktu będzie wynikiem z protokołu odbioru wykonanych robót. Wskaźnik rezultatu obejmuje kuracjuszy/turystów przebywających w Szczawnie-Zdroju. Pomiar wskaźnika rezultatu będzie dokonywany przez Urząd Miejski na podstawie danych statystycznych opracowywanych przez Uzdrowiska posiadające obiekty sanatoryjne w Szczawnie-Zdroju.	9 000 000,00	Program Operacyjny Infrastruktura i Środowisko
----	---	--	---	----------------	--	---	---	---	------------------	---	-----	------------------	---	-------	--	--------------	--

Źródło: opracowanie własne na podstawie danych wnioskodawców.

Załącznik 3. Aspekty środowiskowe realizacji GPR w Gminie Szczawno-Zdrój

„Gminny Program Rewitalizacji Uzdrawiskowej Gminy Miejskiej Szczawno-Zdrój na lata 2016 – 2025” (GPR, Program) jest to dokument o charakterze planistycznym identyfikujący potrzeby w zakresie rewitalizacji zdegradowanych obszarów Gminy Szczawno-Zdrój w kontekście wykorzystania m.in. funduszy strukturalnych na lata 2014-2020. Zawiera program działań oraz propozycje projektów i przedsięwzięć rewitalizacyjnych, zmierzających do wyprowadzenia obszaru rewitalizacji ze stanu kryzysowego oraz stworzenia warunków do jego zrównoważonego rozwoju, stanowiący narzędzie planowania, koordynowania i integrowania różnorodnych aktywności w ramach procesu rewitalizacji.

Charakter planowanych działań, rodzaj i skala oddziaływań na środowisko oraz cechy obszaru objętego spodziewanym oddziaływaniem powodują, że realizacja działań nie będzie ponadnormatywnie wpływać na środowisko przyrodnicze. Wyznaczone działania mają charakter ogólny i nie wskazują jednoznacznie określonych inwestycji, które mogą stanowić przedsięwzięcia mogące znacząco oddziaływać na środowisko. Ponadto realizowane będą jedynie w wyznaczonym obszarze rewitalizacji, zatem będą miały charakter lokalny nie wykraczający poza granice gminy, tym bardziej nie wystąpi ich transgraniczne oddziaływanie. Nie przewiduje się również prawdopodobieństwa wystąpienia oddziaływań skumulowanych oraz możliwości wystąpienia ryzyka dla zdrowia ludzi lub zagrożenia dla środowiska.

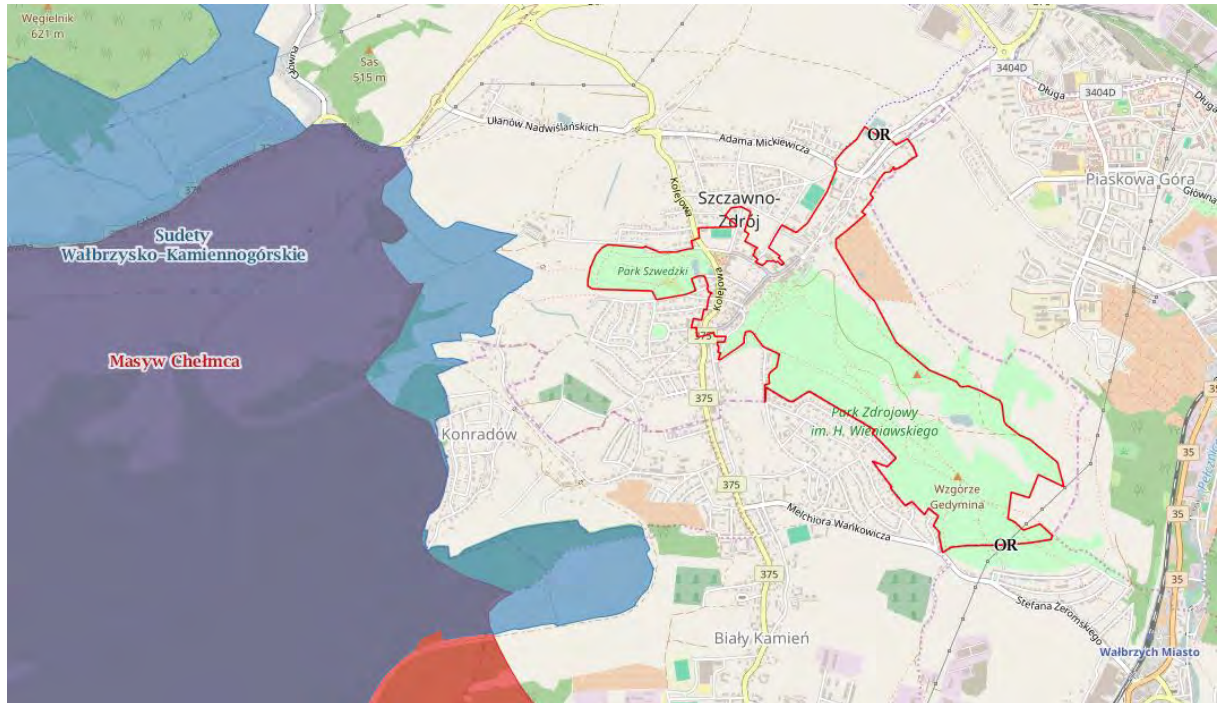
„Gminny Program Rewitalizacji Uzdrawiskowej Gminy Miejskiej Szczawno-Zdrój na lata 2016 – 2025” nie jest planem konkretnych zidentyfikowanych przedsięwzięć, które generowałyby istotne oddziaływanie na środowisko, a stanowi jedynie informacje o planowanych kierunkach działań w zakresie rewitalizacji. Program nie wyznacza również ram dla późniejszej realizacji przedsięwzięć mogących znacząco oddziaływać na środowisko oraz nie przewiduje negatywnego wpływu realizacji przedmiotowego dokumentu na obszary chronione.

Poza wyznaczonym obszarem rewitalizacji zlokalizowane są obszary o szczególnych walorach przyrodniczych i tereny prawnie chronione, w tym obszary objęte ochroną Natura 2000:

- **„Masyw Chełmca”** (kod PLH020057), o powierzchni 14,32 km², Natura 2000 – Specjalny Obszar Ochrony Siedlisk (SOO), oddalony o ok. 2,00 km od miasta Szczawno-Zdrój.

- **„Sudety Wałbrzysko-Kamiennogórskie”** (kod PLB020010), o powierzchni 315.78 km², Natura 2000 – Specjalny Obszar Ochrony Ptasiej (SOO), oddalony o ok. 975,80 m od miasta Szczawno-Zdrój.

Mapa 1 Obszar rewitalizacji na tle obszarów o szczególnych walorach przyrodniczych



źródło: <http://geoserwis.gdos.gov.pl/mapy/>

Teren wskazany do rewitalizacji – obszar (centrum miasta) nie jest zlokalizowany w obszarze Natura 2000 - o którym mowa w art. 25 ustawy z dnia 16 kwietnia 2004 r. o ochronie przyrody. Najbliżej położonymi obszarami Natura 2000 – Specjalny Obszar Ochrony Siedlisk Natura 2000 „Masyw Chełmca” PLH020057, znajduje się w odległości ok. 2,00 km, natomiast Specjalny Obszar Ochrony Ptasiej Natura 2000 „Sudety Wałbrzysko-Kamiennogórskie” PLB020010, znajduje się w odległości ok. 975,80 m od miasta Szczawno-Zdrój.

Przewidziane do realizacji działania na obszarze rewitalizacji Uzdrowskiej Gminy Miejskiej Szczawno-Zdrój mają charakter neutralny, nie mają wpływu na gatunki chronione oraz nie będą powodować zagrożenia środowiska (ludzi, faunę, florę, glebę, wodę, powietrze).

Załącznik 4. Analiza gminy w zakresie występowania stanu kryzysowego

		Sfera społeczna	Sfera gospodarcza	Sfera środowiskowa	Sfera przestrzenno-funkcjonalna	Sfera techniczna	RAZEM 5 sfer
L.p.	Ulica	2015	2015	2015	2015	2015	2015
1	3 Maja	4	2	0	4	0	10
2	Akacyjowa	1	1	0	4	0	6
3	Krzysztofa Kamila Baczyńskiego	4	1	1	4	2	12
4	Boczna	4	1	1	4	2	12
5	Bohaterów Warszawy	2	1	1	4	0	8
6	Bukowa	2	1	0	2	0	5
7	Fryderyka Chopina	4	1	1	5	1	12
8	Bolesława Chrobrego	2	1	1	3	0	7
9	Górna	4	1	0	4	0	9
10	Graniczna	2	1	1	5	1	10
11	Jarzębinowa	2	2	0	4	0	8
12	Jaśminowa	2	1	0	2	0	5
13	Jesionowa	2	1	0	3	0	6
14	Kasztanowa	1	1	1	4	0	7
15	Klonowa	2	0	0	3	0	5
16	Kolejowa	5	0	1	2	2	10
17	Marii Konopnickiej	2	1	0	3	0	6
18	Mikołaja Kopernika	3	1	1	5	1	11
19	Tadeusza Kościuszki	5	1	1	2	2	11
20	Krótką	2	1	1	5	2	11
21	Kwiatowa	2	1	0	2	0	5
22	Lipowa	2	0	0	3	0	5
23	Gen. Józefa Łączyńskiego	4	1	2	3	1	11
24	Adama Mickiewicza	4	2	1	3	1	11
25	Narciarska	1	1	0	3	0	5
26	Nizinna	1	2	1	4	0	8
27	Obrońców Westerplatte	2	1	1	4	0	8
28	Ofiar Katynia	3	1	0	2	1	7
29	Ogrodowa	2	1	2	4	2	11
30	Okólna	1	1	0	3	0	5
31	Okrężna	3	2	1	3	2	11
32	Osiedle Solicowo	2	1	0	2	0	5
33	Pocztowa	3	1	0	3	0	7
34	Księdza Jerzego Popiełuszki	2	1	0	4	0	7
35	Ignacego Potockiego	2	1	1	4	2	10

36	Bolesława Prusa	2	1	0	4	1	8
37	Ratuszowa	2	1	1	2	0	6
38	Równoległa	4	1	2	3	2	12
39	Różana	2	1	0	3	0	6
40	Saperów	2	1	1	3	1	8
41	Henryka Sienkiewicza	5	2	1	2	2	12
42	Marii Skłodowskiej-Curie	1	1	0	2	0	4
43	Słoneczna	2	0	1	2	0	5
44	Juliusza Słowackiego	5	1	2	3	2	13
45	Słowiańska	2	1	0	2	0	5
46	Solicka	4	1	2	2	2	11
47	Aleja Spacerowa	2	1	0	2	0	5
48	Wita Stwosza	1	1	0	3	0	5
49	Szczawieńska	2	1	0	2	0	5
50	Topolowa	1	1	0	2	0	4
51	Ułanów Nadwiślańskich	3	1	0	4	0	8
52	Melchiora Wańkowicza	1	1	0	3	0	5
53	Wczasowa	2	1	0	3	0	6
54	Wojska Polskiego	3	1	1	3	2	10
55	Plac Wolności	0	1	0	2	0	3
56	Zacisze	5	1	1	5	2	14
57	Stefana Żeromskiego	3	1	0	4	0	8
58	Park Szwedzki i Zdrojowy (tereny niezamieszkałe)	1	0	0	2	1	4

Źródło: opracowanie własne

Szczawno Zdrój

Legenda

- 5 sfer**
- 4 - 7
 - 8 - 9
 - 10 - 11
 - 12 - 13
 - 14
 - 4

Źródło mapy:
- Open Street Map
- Państwowy Rejestr Granic
- Raster Ewidencji Gruntów i Budynków



Załącznik 5. Wyniki analizy - Sfera społeczna

L.p.	Ulica	Bezrobocie				Ubóstwo											Przestępczość						Edukacja			Uczestnictwo						Sfera społeczna RAZEM		
		Liczba osób bezrobotnych	Liczba osób długotrwale bezrobotnych	Liczba osób długotrwale bezrobotnych bez kwalifikacji		Korzystający z pomocy społecznej	Świadczenia pomocy społecznej	Korzystających z pomocy społecznej z powodu niepełnosprawności	Korzystających z pomocy społecznej z powodu przemocy w rodzinie	Korzystających z pomocy społecznej z potrzeby ochrony macierzyństwa i wielodzietności	Korzystających z pomocy społecznej z powodu długotrwałej choroby	Korzystających z pomocy społecznej z powodu bezradności w sprawach opiekuńczo-wychowawczych i prowadzenia gospodarstwa domowego, publicznego i rodzinnego	Korzystających z pomocy społecznej z powodu alkoholizmu lub narkomanii	Korzystających z pomocy społecznej z powodu bezrobocia	Liczba wykroczeń społecznie uciążliwych		kradzież mienia	kradzież z włamaniami	rozbój i wymuszenia rozbójnicze	uszkodzenie mienia	Liczba uczniów z wynikami z egzaminu gimnazjalnego niższymi o 75% od średniej w gminie z części matematycznej		Liczba uczniów szkół podstawowych i gimnazjów niepromowanych do kolejnej klasy	Frekwencja w wyborach samorządowych w 2014 r.²		Liczba dzieci korzystających z usług oferowanych przez świetlice³	Liczba osób uczestniczących w bezpłatnych oraz płatnych zajęciach organizowanych przez samorządowe instytucje kultury	Liczba czynnych czytelników bibliotek publicznych						
		2015	2015	2015		2015	2015	2015	2015	2015	2015	2015	2015	2015	2015	2015	2015	2015	2015	2015	2015	2015	2015	2015	2015	2015	2015	2015	2015	2015	2015	2015	2015	2015
1.	3 Maja	1	1	0	1	0	0	0	0	0	0	0	0	0	0	0	1	0	0	0	1	1	0	1	1	1	0	0	1	4				
2.	Akacyjowa	0	0	0	0	0	0	0	0	0	0	0	0	0	0	0	0	0	0	0	0	0	0	0	1	1	1	1	1	1	1			
3.	Krzysztofa Kamila Baczyńskiego	1	0	1	1	1	0	0	0	0	1	0	1	1	1	0	0	0	0	0	0	0	1	1	1	0	0	1	1	4				
4.	Boczna	1	1	0	1	1	1	0	0	1	0	0	0	1	1	1	0	0	0	0	1	0	0	0	1	1	0	0	1	4				
5.	Bohaterów Warszawy	0	0	0	0	0	0	0	0	0	0	0	0	0	0	0	1	0	0	0	1	0	0	0	0	1	0	0	1	2				
6.	Bukowa	1	0	0	1	0	0	0	0	0	0	0	0	0	0	0	0	0	0	0	0	0	0	0	1	1	1	1	1	2				
7.	Fryderyka Chopina	1	0	0	1	1	1	0	0	0	0	0	0	1	1	0	0	0	0	0	0	0	1	1	1	0	1	1	1	4				
8.	Bolesława Chrobrego	1	1	1	1	0	0	0	0	0	0	0	0	0	0	0	0	0	0	0	0	0	0	1	1	1	1	0	1	2				
9.	Górna	1	1	0	1	0	1	1	1	0	0	0	0	0	1	0	0	0	0	0	0	0	1	1	1	1	1	1	1	4				
10.	Graniczna	0	0	0	0	0	1	1	0	0	0	0	0	0	1	0	0	0	0	0	0	0	0	0	1	1	0	1	1	2				
11.	Jarzębinowa	0	0	0	0	0	1	1	0	0	0	0	0	1	1	0	0	0	0	0	0	0	0	0	1	1	0	1	1	2				
12.	Jaśminowa	0	1	0	1	0	0	0	0	0	0	0	0	0	0	0	0	0	0	0	0	0	0	0	1	1	1	1	1	2				
13.	Jesionowa	1	1	1	1	0	0	0	0	0	0	0	0	0	0	0	0	0	0	0	0	0	0	0	1	0	1	0	1	2				
14.	Kasztanowa	0	0	0	0	0	0	0	0	0	0	0	0	0	0	0	0	0	0	0	0	0	0	0	1	1	0	0	1	1				
15.	Klonowa	0	0	0	0	0	1	1	0	0	0	0	0	1	1	0	0	0	0	0	0	0	0	0	0	1	0	0	1	2				
16.	Kolejowa	0	0	1	1	0	0	0	1	0	0	0	0	0	1	0	1	0	1	0	1	1	0	1	0	1	1	1	1	5				
17.	Marii Konopnickiej	1	1	0	1	0	0	0	0	0	0	0	0	0	0	0	0	0	0	0	0	0	0	0	1	0	1	1	1	2				
18.	Mikołaja Kopernika	1	1	0	1	0	1	1	0	0	1	0	0	0	1	0	0	0	0	0	0	0	0	0	1	1	0	0	1	3				
19.	Tadeusza Kościuszki	0	0	1	1	1	0	0	0	0	0	0	0	0	1	1	1	0	0	1	1	1	0	1	0	1	0	0	1	5				
20.	Krótką	0	0	0	0	0	1	1	0	0	0	0	0	0	1	0	0	0	0	0	0	0	0	0	1	1	1	0	1	2				
21.	Kwiatowa	0	1	0	1	0	0	0	0	0	0	0	0	0	0	0	0	0	0	0	0	0	0	0	1	1	1	1	1	2				
22.	Lipowa	0	0	0	0	0	1	0	0	0	0	0	0	0	1	0	0	0	0	0	0	0	0	0	1	1	0	0	1	2				
23.	Gen. Józefa Łączyńskiego	1	1	1	1	1	1	0	0	0	0	1	1	1	1	1	1	0	0	1	1	0	0	0	1	0	0	1	1	4				
24.	Adama Mickiewicza	1	0	1	1	0	0	1	1	1	1	0	1	0	1	0	0	0	0	0	0	0	1	1	1	1	1	1	0	1	4			
25.	Narciarska	0	0	0	0	0	0	0	0	0	0	0	0	0	0	0	0	0	0	0	0	0	0	0	1	0	1	1	1	1				
26.	Nizinna	0	0	0	0	0	0	0	0	0	0	0	0	0	0	0	0	0	0	0	0	0	0	0	1	1	1	0	1	1				

27.	Obróńców Westerplatte	0	0	0	0	0	1	1	0	0	0	0	0	0	1	0	0	0	0	0	0	0	0	0	1	1	0	1	1	2		
28.	Ofiar Katynia	0	1	0	1	1	0	1	0	0	0	0	0	0	1	0	0	0	0	0	0	0	0	0	0	1	0	1	1	3		
29.	Ogrodowa	0	0	0	0	0	1	1	0	0	1	0	0	0	1	0	0	0	0	0	0	0	0	0	1	1	0	0	1	2		
30.	Okólna	0	0	0	0	0	0	0	0	0	0	0	0	0	0	0	0	0	0	0	0	0	0	1	0	1	1	1	1	1		
31.	Okrężna	1	1	1	1	1	1	1	1	0	1	0	0	1	1	0	0	0	0	0	0	0	0	0	1	1	1	0	1	3		
32.	Osiedle Solicowo	1	0	0	1	0	0	0	0	0	0	0	0	0	0	0	0	0	0	0	0	0	0	0	1	1	1	1	1	2		
33.	Pocztowa	1	1	0	1	0	0	0	0	0	1	0	0	0	1	0	0	0	0	0	0	0	0	0	0	1	1	1	1	3		
34.	Księdza Jerzego Popiełuszki	1	0	0	1	0	0	0	0	0	0	0	0	0	0	0	0	0	0	0	0	0	0	0	1	1	1	1	1	2		
35.	Ignacego Potockiego	0	0	0	0	0	1	1	0	0	1	0	0	0	1	0	0	0	0	0	0	0	0	0	0	1	0	0	0	1	2	
36.	Bolesława Prusa	0	0	0	0	0	0	0	0	0	0	0	0	0	0	0	0	0	0	0	0	1	0	1	1	1	1	1	1	2		
37.	Ratuszowa	0	0	0	0	0	0	0	0	0	0	0	0	0	0	1	0	0	0	0	0	1	0	0	0	1	0	0	0	1	2	
38.	Równoległa	1	1	0	1	1	1	1	0	1	0	0	1	0	1	1	0	0	0	0	1	0	0	0	1	1	1	1	1	1	4	
39.	Różana	0	0	0	0	1	0	0	0	0	0	0	0	0	1	0	0	0	0	0	0	0	0	0	1	1	0	1	1	2		
40.	Saperów	0	0	0	0	0	1	1	1	0	1	0	0	1	1	0	0	0	0	0	0	0	0	0	1	1	0	0	1	2		
41.	Henryka Sienkiewicza	1	1	1	1	1	1	0	1	0	1	1	1	0	1	1	1	0	0	0	1	1	0	1	1	0	1	1	1	1	5	
42.	Marii Skłodowskiej-Curie	0	0	0	0	0	0	0	0	0	0	0	0	0	0	0	0	0	0	0	0	0	0	0	0	1	0	0	0	1	1	
43.	Słoneczna	0	0	0	0	0	1	0	0	0	1	0	0	0	1	0	0	0	0	0	0	0	0	0	1	0	1	1	1	1	2	
44.	Juliusza Słowackiego	0	1	0	1	0	1	1	1	1	1	1	1	1	1	0	1	0	0	1	1	0	1	1	1	1	1	1	1	1	5	
45.	Słowiańska	0	1	0	1	0	0	0	0	0	0	0	0	0	0	0	0	0	0	0	0	0	0	0	0	1	1	0	0	1	2	
46.	Solicka	1	1	1	1	0	1	1	0	0	1	0	1	0	1	1	0	0	1	1	1	0	0	0	1	1	1	1	0	1	4	
47.	Aleja Spacerowa	1	0	0	1	0	0	0	0	0	0	0	0	0	0	0	0	0	0	0	0	0	0	0	1	1	1	0	0	1	2	
48.	Wita Stwosza	0	0	0	0	0	0	0	0	0	0	0	0	0	0	0	0	0	0	0	0	0	0	0	0	1	1	1	1	1	1	
49.	Szczawieńska	0	0	0	0	0	0	0	0	0	0	0	0	0	0	1	0	0	1	0	1	0	0	0	0	0	1	1	1	1	2	
50.	Topolowa	0	0	0	0	0	0	0	0	0	0	0	0	0	0	0	0	0	0	0	0	0	0	0	1	1	0	0	0	1	1	
51.	Ułanów Nadwiślańskich	0	0	1	1	0	0	0	0	0	0	0	0	0	0	0	0	0	0	1	1	0	0	0	1	1	1	0	0	1	3	
52.	Melchiora Wańkowicza	0	0	0	0	0	0	0	0	0	0	0	0	0	0	0	0	0	0	0	0	0	0	0	0	1	1	0	0	1	1	
53.	Wczasowa	0	1	0	1	0	0	0	0	0	0	0	0	0	0	0	0	0	0	0	0	0	0	0	1	0	1	0	0	1	2	
54.	Wojska Polskiego	1	0	0	1	1	1	0	0	0	1	0	0	1	1	0	0	0	0	0	0	0	0	0	0	0	0	1	0	0	1	3
55.	Plac Wolności	0	0	0	0	0	0	0	0	0	0	0	0	0	0	0	0	0	0	0	0	0	0	0	0	0	0	0	0	0	0	0
56.	Zacisze	1	1	0	1	0	1	0	0	0	1	0	0	1	1	1	0	0	0	0	0	1	1	0	1	1	1	0	1	1	5	
57.	Stefana Żeromskiego	1	0	0	1	0	0	0	0	0	0	0	0	0	0	1	1	0	0	0	0	1	0	0	0	1	1	1	1	1	3	
58.	Park Szwedzki i Zdrojowy (tereny niezamieszkałe)	0	0	0	0	0	0	0	0	0	0	0	0	0	0	1	1	0	0	0	0	1	0	0	0	0	0	0	0	0	1	1

Źródło: opracowanie własne

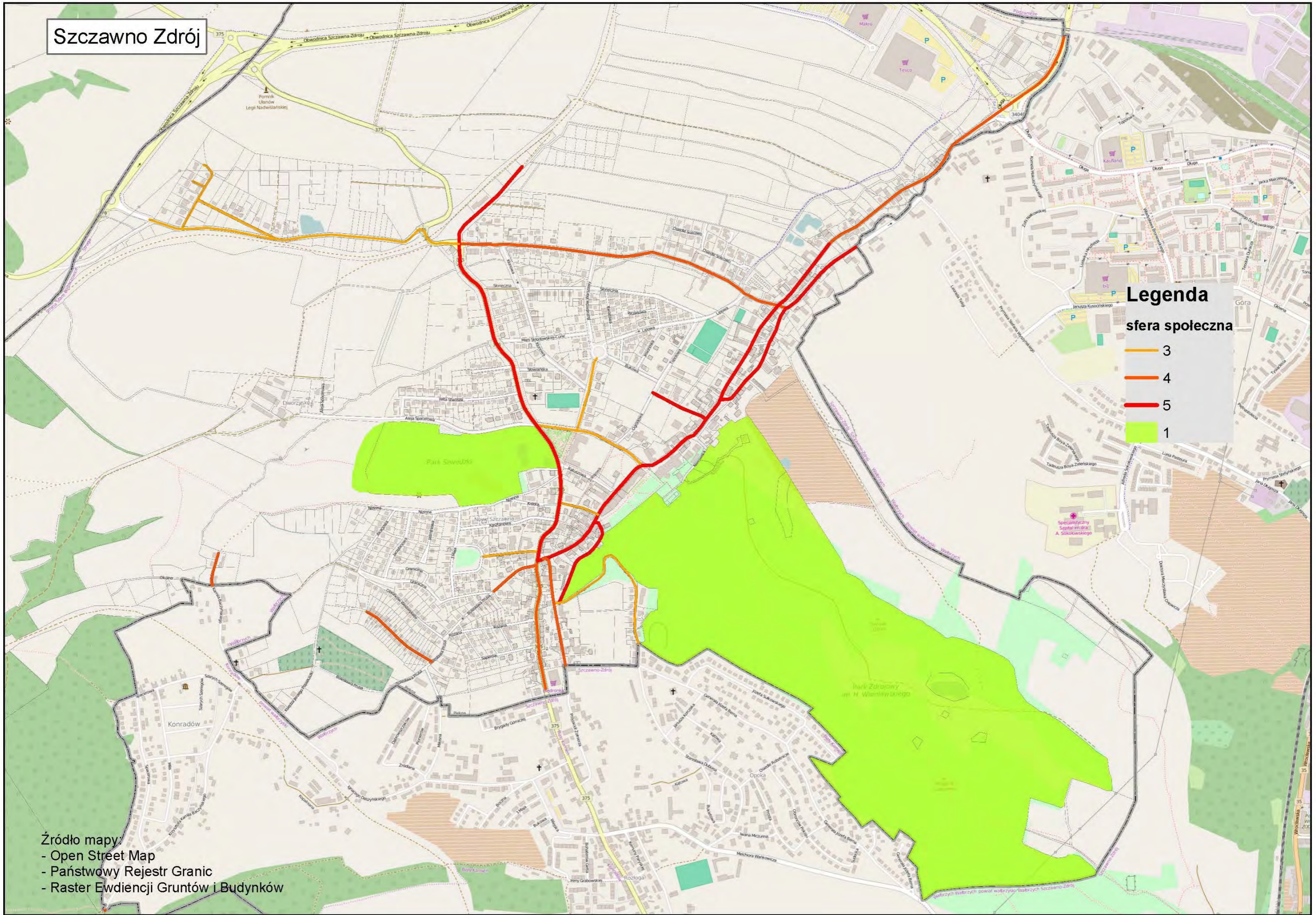
Szczawno Zdrój

Legenda

sfera społeczna

- 3
- 4
- 5
- 1

Źródło mapy:
- Open Street Map
- Państwowy Rejestr Granic
- Raster Ewidencji Gruntów i Budynków



Załącznik 6. Wyniki analizy - Sfera gospodarcza

Lp.	Ulica	Przedsiębiorstwa			Kondycja			Sfera gospodarcza RAZEM	
		Liczba podmiotów wpisanych do rejestru REGON	Odsetek firm w stosunku do liczby mieszkańców		Liczba wystawionych tytułów wykonawczych do urzędu skarbowego dot. firm w zakresie zaległości podatkowych w okresie ostatnich 3 lat	Liczba podmiotów gospodarczych, które zgłosiły zakończenie działalności gospodarczej	Liczba podmiotów gospodarczych, które zgłosiły zawieszenie działalności gospodarczej		
		2015	2015		2015	2015	2015	2015	
1.	3 Maja	1	1	1	0	1	0	1	2
2.	Akacyjowa	1	0	1	0	0	0	0	1
3.	Krzysztofa Kamila Baczyńskiego	1	1	1	0	0	0	0	1
4.	Boczna	1	1	1	0	0	0	0	1
5.	Bohaterów Warszawy	1	1	1	0	0	0	0	1
6.	Bukowa	1	0	1	0	0	0	0	1
7.	Fryderyka Chopina	1	1	1	0	0	0	0	1
8.	Bolesława Chrobrego	1	0	1	0	0	0	0	1
9.	Górna	0	1	1	0	0	0	0	1
10.	Graniczna	1	1	1	0	0	0	0	1
11.	Jarzębinowa	1	1	1	1	0	0	1	2
12.	Jaśminowa	1	1	1	0	0	0	0	1
13.	Jesionowa	1	1	1	0	0	0	0	1
14.	Kasztanowa	1	1	1	0	0	0	0	1
15.	Klonowa	0	0	0	0	0	0	0	0
16.	Kolejowa	0	0	0	0	0	0	0	0
17.	Marii Konopnickiej	1	1	1	0	0	0	0	1
18.	Mikołaja Kopernika	1	1	1	0	0	0	0	1
19.	Tadeusza Kościuszki	0	0	0	1	1	1	1	1
20.	Krótką	1	1	1	0	0	0	0	1
21.	Kwiatowa	1	1	1	0	0	0	0	1
22.	Lipowa	0	0	0	0	0	0	0	0
23.	Gen. Józefa Łączyńskiego	0	0	0	1	0	0	1	1
24.	Adama Mickiewicza	0	1	1	1	0	0	1	2
25.	Narciarska	1	0	1	0	0	0	0	1
26.	Nizinna	1	0	1	0	0	1	1	2
27.	Obrońców Westerplatte	1	1	1	0	0	0	0	1
28.	Ofiar Katynia	1	0	1	0	0	0	0	1
29.	Ogrodowa	1	1	1	0	0	0	0	1
30.	Okólna	1	1	1	0	0	0	0	1
31.	Okrężna	1	1	1	1	0	0	1	2
32.	Osiedle Solicowo	1	1	1	0	0	0	0	1
33.	Pocztowa	1	1	1	0	0	0	0	1
34.	Księdza Jerzego Popiełuszki	1	1	1	0	0	0	0	1
35.	Ignacego Potockiego	1	1	1	0	0	0	0	1

36.	Bolesława Prusa	1	1	1	0	0	0	0	1
37.	Ratuszowa	1	0	1	0	0	0	0	1
38.	Równoległa	0	1	1	0	0	0	0	1
39.	Różana	1	1	1	0	0	0	0	1
40.	Saperów	1	1	1	0	0	0	0	1
41.	Henryka Sienkiewicza	0	1	1	0	0	1	1	2
42.	Marii Skłodowskiej-Curie	1	1	1	0	0	0	0	1
43.	Słoneczna	0	0	0	0	0	0	0	0
44.	Juliusza Słowackiego	0	1	1	0	0	0	0	1
45.	Słowiańska	1	1	1	0	0	0	0	1
46.	Solicka	0	0	0	0	1	0	1	1
47.	Aleja Spacerowa	1	0	1	0	0	0	0	1
48.	Wita Stwosza	0	1	1	0	0	0	0	1
49.	Szczawieńska	1	1	1	0	0	0	0	1
50.	Topolowa	1	1	1	0	0	0	0	1
51.	Ułanów Nadwiślańskich	0	1	1	0	0	0	0	1
52.	Melchiora Wańkowicza	1	0	1	0	0	0	0	1
53.	Wczasowa	1	0	1	0	0	0	0	1
54.	Wojska Polskiego	1	0	1	0	0	0	0	1
55.	Plac Wolności	1	1	1	0	0	0	0	1
56.	Zacisze	1	0	1	0	0	0	0	1
57.	Stefana Żeromskiego	1	1	1	0	0	0	0	1
58.	Park Szwedzki i Zdrojowy (tereny niezamieszkałe)	0	0	0	0	0	0	0	0

Źródło: opracowanie własne

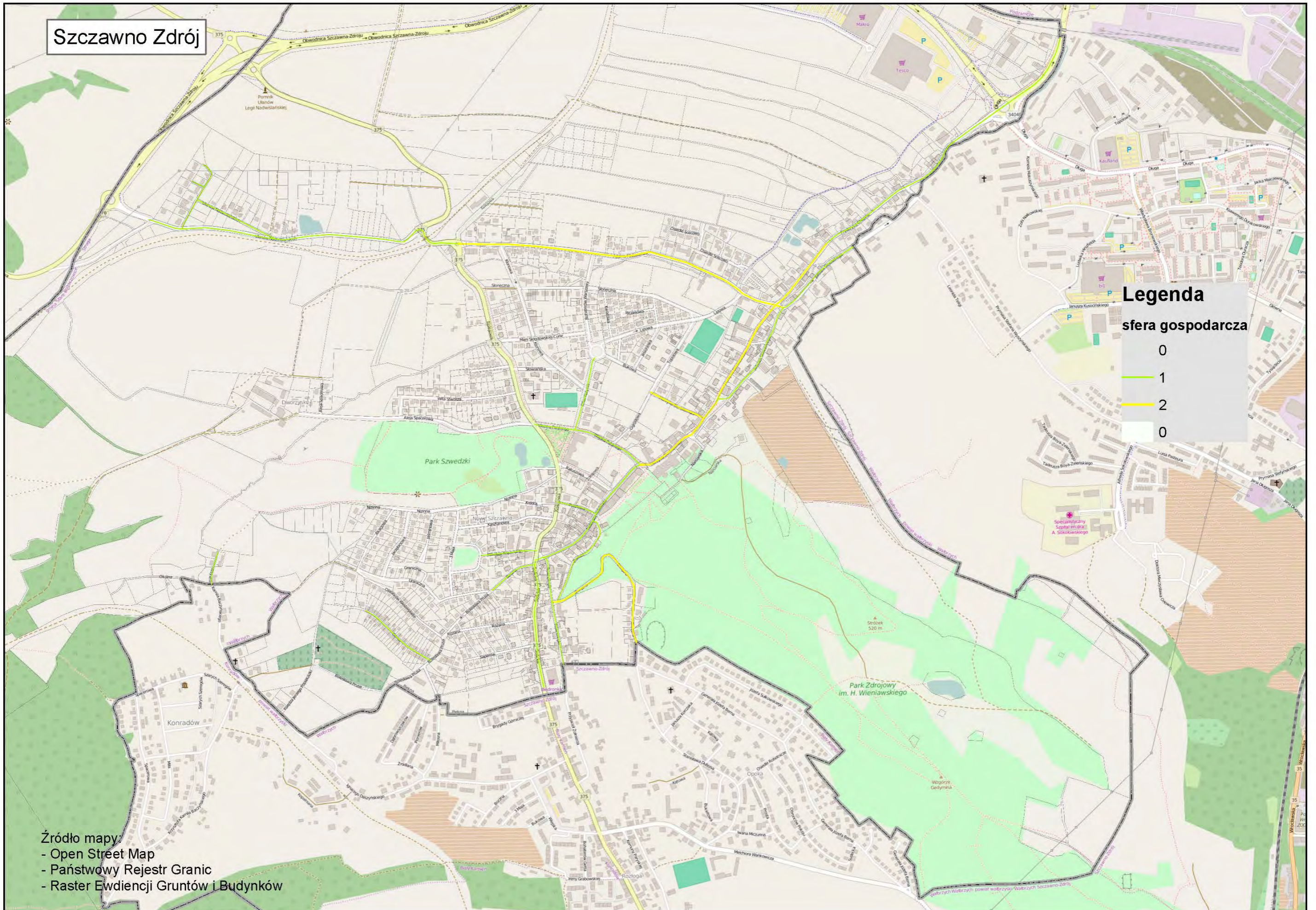
Szczawno Zdrój

Legenda

sfera gospodarcza

- 0
- 1
- 2
- 0

Źródło mapy:
- Open Street Map
- Państwowy Rejestr Granic
- Raster Ewidencji Gruntów i Budynków



Załącznik 7. Wyniki analizy - Sfera środowiskowa

L.p.	Ulica	Standardy			Odpady	Sfera środowiskowa RAZEM
		Liczba budynków ogrzewanych z innych źródeł niż sieć ciepłownicza lub sieć gazowa	Liczba mieszkań w zasobie komunalnym ogrzewanych z innych źródeł niż sieć ciepłownicza lub sieć gazowa		Liczba obiektów budowlanych pokrytych/izolowanych azbestem	
		2015	2015		2015	
1.	3 Maja	0	0	0	0	0
2.	Akacyjowa	0	0	0	0	0
3.	Krzysztofa Kamila Baczyńskiego	1	1	1	0	1
4.	Boczna	1	0	1	0	1
5.	Bohaterów Warszawy	0	0	0	1	1
6.	Bukowa	0	0	0	0	0
7.	Fryderyka Chopina	1	1	1	0	1
8.	Bolesława Chrobrego	0	0	0	1	1
9.	Górna	0	0	0	0	0
10.	Graniczna	0	0	0	1	1
11.	Jarzębinowa	0	0	0	0	0
12.	Jaśminowa	0	0	0	0	0
13.	Jesionowa	0	0	0	0	0
14.	Kasztanowa	0	0	0	1	1
15.	Klonowa	0	0	0	0	0
16.	Kolejowa	1	0	1	0	1
17.	Marii Konopnickiej	0	0	0	0	0
18.	Mikołaja Kopernika	1	0	1	0	1
19.	Tadeusza Kościuszki	1	1	1	0	1
20.	Krótką	1	0	1	0	1
21.	Kwiatowa	0	0	0	0	0
22.	Lipowa	0	0	0	0	0
23.	Gen. Józefa Łączyńskiego	1	1	1	1	2
24.	Adama Mickiewicza	0	1	1	0	1
25.	Narciarska	0	0	0	0	0
26.	Nizinna	0	0	0	1	1
27.	Obrońców Westerplatte	0	0	0	1	1
28.	Ofiar Katynia	0	0	0	0	0
29.	Ogrodowa	1	0	1	1	2
30.	Okólna	0	0	0	0	0
31.	Okrężna	1	0	1	0	1
32.	Osiedle Solicowo	0	0	0	0	0
33.	Pocztowa	0	0	0	0	0
34.	Księdza Jerzego Popiełuszki	0	0	0	0	0
35.	Ignacego Potockiego	1	0	1	0	1
36.	Bolesława Prusa	0	0	0	0	0

37.	Ratuszowa	0	0	0	1	1
38.	Równoległa	1	0	1	1	2
39.	Różana	0	0	0	0	0
40.	Saperów	0	0	0	1	1
41.	Henryka Sienkiewicza	1	1	1	0	1
42.	Marii Skłodowskiej-Curie	0	0	0	0	0
43.	Słoneczna	0	0	0	1	1
44.	Juliusza Słowackiego	1	0	1	1	2
45.	Słowiańska	0	0	0	0	0
46.	Solicka	1	1	1	1	2
47.	Aleja Spacerowa	0	0	0	0	0
48.	Wita Stwosza	0	0	0	0	0
49.	Szczawieńska	0	0	0	0	0
50.	Topolowa	0	0	0	0	0
51.	Ułanów Nadwiślańskich	0	0	0	0	0
52.	Melchiora Wańkowicza	0	0	0	0	0
53.	Wczasowa	0	0	0	0	0
54.	Wojska Polskiego	1	1	1	0	1
55.	Plac Wolności	0	0	0	0	0
56.	Zacisze	1	0	1	0	1
57.	Stefana Żeromskiego	0	0	0	0	0
58.	Park Szwedzki i Zdrojowy (tereny niezamieszkałe)	0	0	0	0	0

Źródło: opracowanie własne

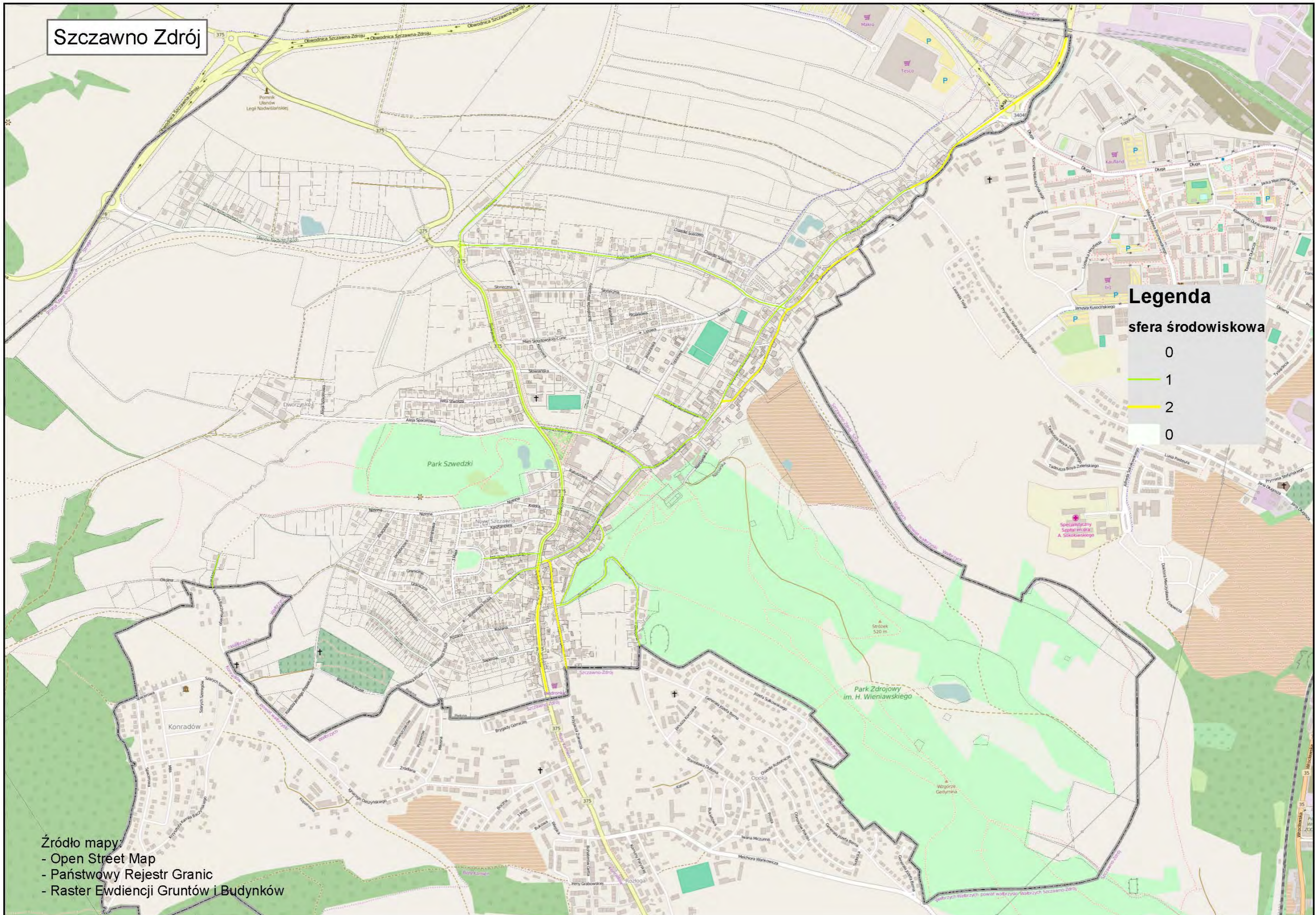
Szczawno Zdrój

Legenda

sfera środowiskowa

0
1
2
0

Źródło mapy:
- Open Street Map
- Państwowy Rejestr Granic
- Raster Ewidencji Gruntów i Budyneków



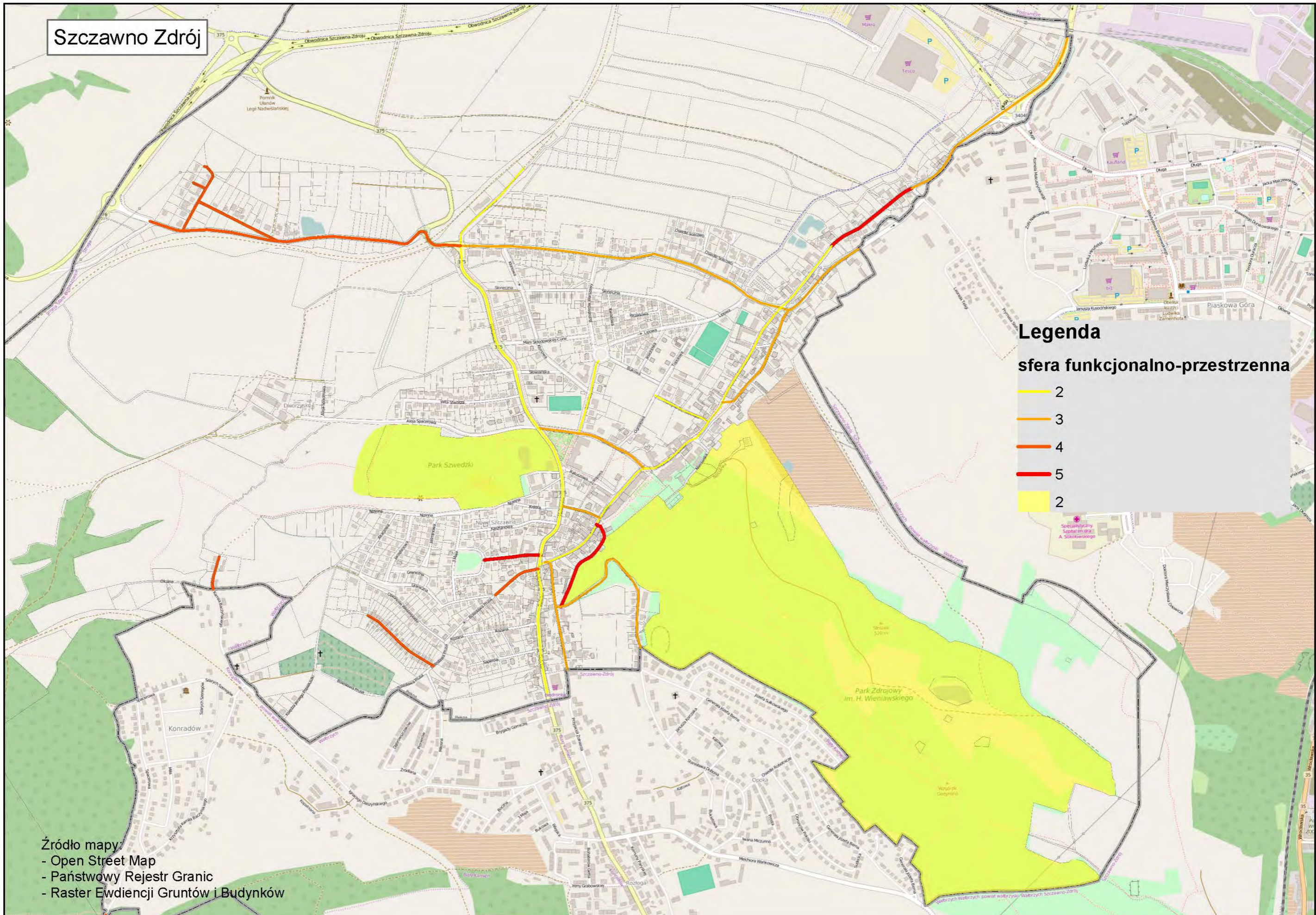
Załącznik 8. Wyniki analizy - Sfera funkcjonalno-przestrzenna

L.P.	Ulica	Infrastruktura techniczna					Tereny publiczne			Infrastruktura społeczna			Komunikacja			Usługi komunalne				Sfera przestrzenno-funkcjonalna RAZEM
		Dostęp do sieci kanalizacyjnej	Dostęp do sieci wodociągowej	Dostęp do sieci gazowej	Występowanie oświetlenia ulicznego		Ogólnodostępne obiekty sportowe w promieniu 1000 m od ulicy w mieście	Liczba czynnych punktów świetlnych		dzieci w wieku 3-5 lat objęte wychowaniem przedszkolnym	Dzieci, które z powodu braku miejsc nie dostały się do przedszkola		Publiczne miejsca parkingowe	Brak chodników		Występowanie mieszkań komunalnych	Występowanie mieszkań socjalnych	Budynki niepodłączonych do sieci ciepłowniczej		
		2015	2015	2015	2015		2015	2015		2015	2015		2015	2015		2015	2015	2015		2014
1.	3 Maja	0	0	0	1	1	0	1	1	0	1	1	1	1	1	0	0	0	0	4
2.	Akacyjowa	0	0	0	1	1	1	1	1	1	0	1	0	1	1	0	0	0	0	4
3.	Krzysztofa Kamila Baczyńskiego	0	0	0	1	1	1	1	1	0	0	0	0	1	1	1	1	1	1	4
4.	Boczna	0	0	0	0	0	0	1	1	1	1	1	0	1	1	1	1	1	1	4
5.	Bohaterów Warszawy	0	0	0	1	1	0	1	1	1	0	1	1	0	1	0	0	0	0	4
6.	Bukowa	0	0	0	1	1	0	1	1	0	0	0	0	0	0	0	0	0	0	2
7.	Fryderyka Chopina	0	0	0	1	1	0	1	1	1	1	1	0	1	1	1	0	1	1	5
8.	Bolesława Chrobrego	0	0	0	1	1	1	1	1	0	0	0	0	1	1	0	0	0	0	3
9.	Górna	0	0	0	1	1	1	1	1	1	1	1	0	1	1	0	0	0	0	4
10.	Graniczna	0	0	0	1	1	1	0	1	1	0	1	0	1	1	1	0	0	1	5
11.	Jarzębinowa	0	0	0	1	1	1	1	1	1	0	1	0	1	1	0	0	0	0	4
12.	Jaśminowa	0	0	0	0	0	1	1	1	0	0	0	0	1	1	0	0	0	0	2
13.	Jesionowa	0	0	0	1	1	0	1	1	1	0	1	0	0	0	0	0	0	0	3
14.	Kasztanowa	0	0	0	1	1	0	1	1	1	1	1	1	0	1	0	0	0	0	4
15.	Klonowa	0	0	0	1	1	0	1	1	0	0	0	0	1	1	0	0	0	0	3
16.	Kolejowa	0	0	0	0	0	0	0	0	0	0	0	0	1	1	0	0	1	1	2
17.	Marii Konopnickiej	0	0	0	1	1	1	1	1	0	0	0	0	1	1	0	0	0	0	3
18.	Mikołaja Kopernika	0	0	0	1	1	0	1	1	1	0	1	1	0	1	1	0	1	1	5
19.	Tadeusza Kościuszki	0	0	0	0	0	0	0	0	0	1	1	0	0	0	1	0	1	1	2
20.	Krótką	0	0	0	1	1	0	1	1	1	0	1	0	1	1	0	0	1	1	5
21.	Kwiatowa	0	0	0	1	1	0	1	1	0	0	0	0	0	0	0	0	0	0	2
22.	Lipowa	0	0	0	1	1	0	1	1	1	0	1	0	0	0	0	0	0	0	3
23.	Gen. Józefa Łączyńskiego	0	0	0	0	0	1	0	1	0	1	1	0	0	0	1	1	1	1	3
24.	Adama Mickiewicza	0	0	0	1	1	0	0	0	0	1	1	0	0	0	0	1	0	1	3
25.	Narciarska	1	1	1	1	1	0	1	1	0	0	0	1	1	1	0	0	0	0	3
26.	Nizinna	0	0	0	1	1	0	1	1	1	0	1	0	1	1	0	0	0	0	4
27.	Obrońców Westerplatte	0	0	0	1	1	1	1	1	1	0	1	0	1	1	0	0	0	0	4
28.	Ofiar Katynia	0	0	0	1	1	0	1	1	0	0	0	0	0	0	0	0	0	0	2
29.	Ogrodowa	0	0	0	1	1	0	1	1	0	0	0	1	0	1	0	0	1	1	4
30.	Okólna	1	0	0	0	1	1	1	1	0	0	0	0	1	1	0	0	0	0	3
31.	Okężna	0	0	0	1	1	0	0	0	0	0	0	0	1	1	1	0	1	1	3

32.	Osiedle Solicowo	0	0	0	0	0	0	0	0	1	1	1	0	1	1	0	0	0	0	2
33.	Pocztowa	0	0	0	1	1	0	1	1	0	0	0	1	1	1	0	0	0	0	3
34.	Księdza Jerzego Popiełuszki	1	1	0	0	1	1	1	1	1	0	1	0	1	1	0	0	0	0	4
35.	Ignacego Potockiego	0	0	0	1	1	0	1	1	0	0	0	0	1	1	1	1	1	1	4
36.	Bolesława Prusa	0	0	0	1	1	1	0	1	1	0	1	0	1	1	0	0	0	0	4
37.	Ratuszowa	0	0	0	0	0	0	1	1	0	0	0	1	0	1	0	0	0	0	2
38.	Równoległa	0	0	0	1	1	0	1	1	0	0	0	0	0	0	1	1	1	1	3
39.	Różana	0	0	0	1	1	1	1	1	1	0	1	0	0	0	0	0	0	0	3
40.	Saperów	0	0	0	1	1	1	1	1	0	0	0	0	1	1	0	0	0	0	3
41.	Henryka Sienkiewicza	0	0	0	0	0	0	0	0	1	0	1	0	0	0	1	0	1	1	2
42.	Marii Skłodowskiej-Curie	0	0	0	1	1	0	1	1	0	0	0	0	0	0	0	0	0	0	2
43.	Słoneczna	0	0	0	1	1	0	1	1	0	0	0	0	0	0	0	0	0	0	2
44.	Juliusza Słowackiego	0	0	0	1	1	0	0	0	0	1	1	0	0	0	1	1	1	1	3
45.	Słowiańska	0	0	0	1	1	0	1	1	0	0	0	0	0	0	0	0	0	0	2
46.	Solicka	0	0	0	0	0	0	0	0	0	1	1	0	0	0	1	0	1	1	2
47.	Aleja Spacerowa	0	0	0	0	0	0	0	0	1	0	1	1	0	1	0	0	0	0	2
48.	Wita Stwosza	0	0	0	1	1	0	1	1	1	0	1	0	0	0	0	0	0	0	3
49.	Szczawieńska	0	0	0	0	0	1	0	1	0	0	0	0	1	1	0	0	0	0	2
50.	Topolowa	0	0	0	0	0	0	1	1	1	0	1	0	0	0	0	0	0	0	2
51.	Ułanów Nadwiślańskich	0	0	0	1	1	1	0	1	0	1	1	0	1	1	0	0	0	0	4
52.	Melchiora Wańkowicza	0	0	0	1	1	0	1	1	0	0	0	0	1	1	0	0	0	0	3
53.	Wczasowa	0	0	0	1	1	0	1	1	0	0	0	0	1	1	0	0	0	0	3
54.	Wojska Polskiego	0	0	0	0	0	0	0	0	1	0	1	1	0	1	0	0	1	1	3
55.	Plac Wolności	0	0	0	0	0	0	1	1	0	0	0	0	1	1	0	0	0	0	2
56.	Zacisze	0	0	0	1	1	0	1	1	1	0	1	1	1	1	1	0	1	1	5
57.	Stefana Żeromskiego	0	0	0	1	1	1	1	1	1	0	1	0	1	1	0	0	0	0	4
58.	Park Szwedzki i Zdrojowy (tereny niezamieszkałe)	0	0	0	1	1	0	1	1	0	0	0	0	0	0	0	0	0	0	2

Źródło: opracowanie własne

Szczawno Zdrój



Legenda

sfera funkcjonalno-przestrzenna

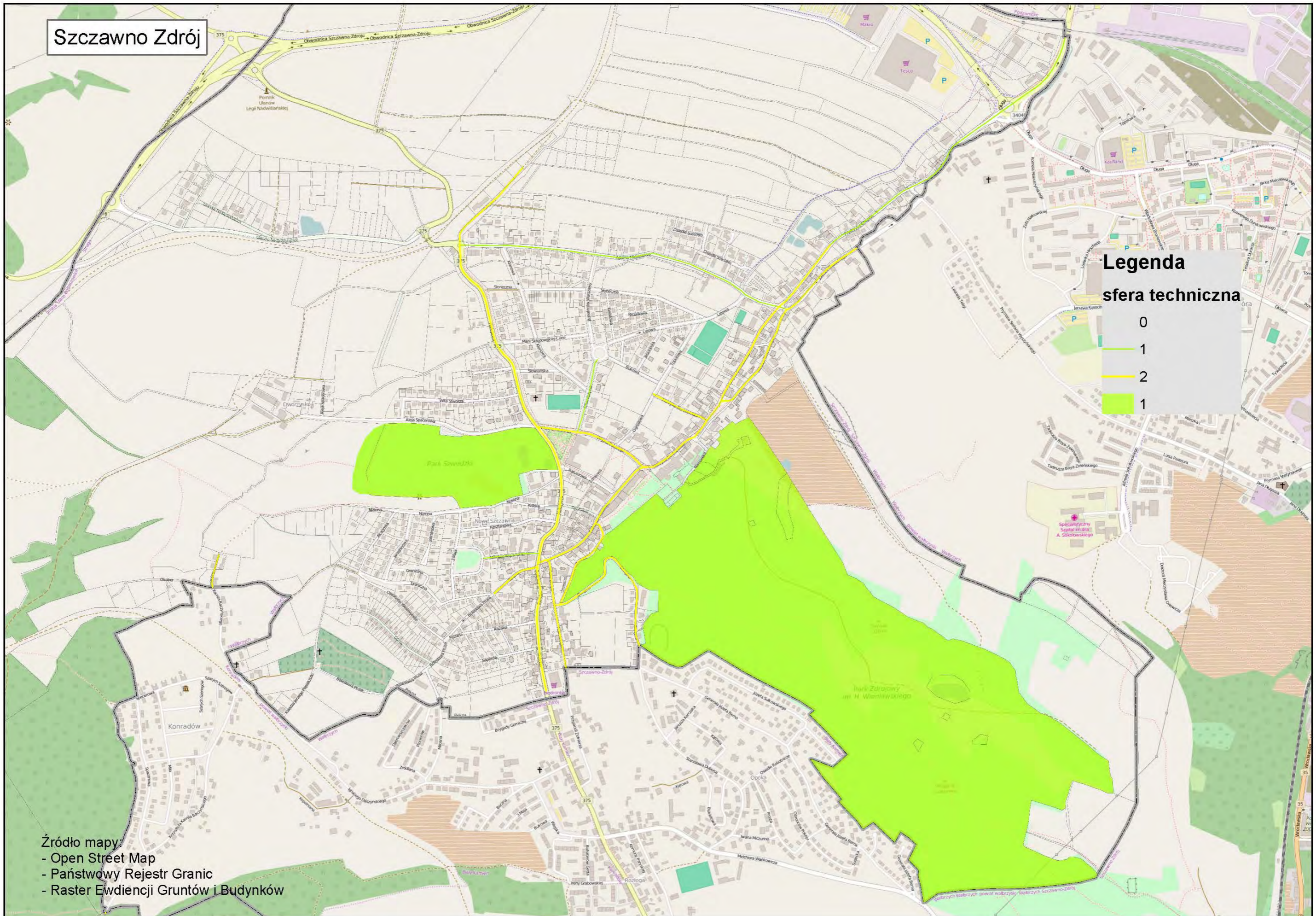
- 2
- 3
- 4
- 5
- 2

Źródło mapy:
- Open Street Map
- Państwowy Rejestr Granic
- Raster Ewidencji Gruntów i Budyneków

38.	Równoległa	1	1	1	0	1	1	1	1	2
39.	Różana	0	0	0	0	0	0	0	0	0
40.	Saperów	0	0	1	1	1	0	0	0	1
41.	Henryka Sienkiewicza	1	1	1	1	1	1	1	1	2
42.	Marii Skłodowskiej-Curie	0	0	0	0	0	0	0	0	0
43.	Słoneczna	0	0	0	0	0	0	0	0	0
44.	Juliusza Słowackiego	1	1	1	0	1	1	1	1	2
45.	Słowiańska	0	0	0	0	0	0	0	0	0
46.	Solicka	1	1	0	1	1	1	1	1	2
47.	Aleja Spacerowa	0	0	0	0	0	0	0	0	0
48.	Wita Stwosza	0	0	0	0	0	0	0	0	0
49.	Szczawieńska	0	0	0	0	0	0	0	0	0
50.	Topolowa	0	0	0	0	0	0	0	0	0
51.	Ułanów Nadwiślańskich	0	0	0	0	0	0	0	0	0
52.	Melchiora Wańkowicza	0	0	0	0	0	0	0	0	0
53.	Wczasowa	0	0	0	0	0	0	0	0	0
54.	Wojska Polskiego	1	0	1	1	1	1	1	1	2
55.	Plac Wolności	0	0	0	0	0	0	0	0	0
56.	Zacisze	1	1	1	1	1	1	1	1	2
57.	Stefana Żeromskiego	0	0	0	0	0	0	0	0	0
58.	Park Szwedzki i Zdrojowy (tereny niezamieszkałe)	1	0	1	0	1	0	0	0	1

Źródło: opracowanie własne

Szczawno Zdrój



Legenda

sfera techniczna

0
1
2
1

Źródło mapy:
- Open Street Map
- Państwowy Rejestr Granic
- Raster Ewidencji Gruntów i Budynków

Załącznik 10. Mierniki służące identyfikacji obszarów występowania stanu kryzysowego oraz wyznaczeniu obszaru rewitalizacji

Tabela 1 Mierniki bazowe

Lp.		Mierniki bazowe		
1	Gmina <i>bez podziału na miejscowości i ulice</i>	<ul style="list-style-type: none"> Liczba miejscowości Liczba sołectw Powierzchnia gminy Średnia frekwencja w wyborach samorządowych w 2014 r. 	• Gminy	2012-2014
2	Ludność	<ul style="list-style-type: none"> Liczba osób zameldowanych w gminie na pobyt stały Liczba osób zameldowanych w gminie na pobyt czasowy <ul style="list-style-type: none"> Liczba dzieci w wieku 6-12 lat Liczba dzieci w wieku 13-16 lat 	• Gminy	2012-2014
3	Infrastruktura	<ul style="list-style-type: none"> Liczba budynków Liczba budynków mieszkalnych Liczba komunalnych lokali mieszkalnych Lista ulic wraz z określeniem: długości ulic, długości chodników, ścieżek i tras rowerowych przy tych ulicach oraz wskazaniem czy w promieniu 1 km znajduje się przystanek komunikacji miejskiej. 	• Gminy	2012-2014

Tabela 2 Mierniki dla zdiagnozowania obszarów

Lp.	Problemy	Miernik dla obszaru (dane dostępne na poziomie miejscowości lub wsi, ulicy)	Źródło informacji	Okres badania
Negatywne zjawiska społeczne				
1	Bezrobocie	<ul style="list-style-type: none"> Liczba osób długotrwale bezrobotnych Liczba osób długotrwale bezrobotnych z wykształceniem podstawowym 	• Powiatowy Urząd Pracy (PUP)	2012-2014
2	Ubóstwo	<ul style="list-style-type: none"> Liczba osób korzystających z pomocy społecznej Liczba świadczeń pomocy społecznej Liczba osób korzystających z pomocy społecznej z powodu: <ul style="list-style-type: none"> sieroctwa; bezdomności; bezrobocia; niepełnosprawności; długotrwałej lub ciężkiej choroby; przemocy w rodzinie; potrzeby ochrony ofiar handlu ludźmi; potrzeby ochrony macierzyństwa lub wielodzietności; bezradności w sprawach opiekuńczo-wychowawczych i prowadzenia gospodarstwa domowego, zwłaszcza w rodzinach niepełnych lub wielodzietnych; braku umiejętności w przystosowaniu do życia młodzieży opuszczającej całodobowe placówki opiekuńczo-wychowawcze; <ul style="list-style-type: none"> trudności w integracji osób, które otrzymały status uchodźcy; trudności w przystosowaniu do życia po zwolnieniu z zakładu karnego; <ul style="list-style-type: none"> alkoholizmu lub narkomanii; 	• OPS	2012-2014
3	Przestępczość	<ul style="list-style-type: none"> a Liczba przestępstw o charakterze kryminalnym w ramach 7 kategorii b Liczba czynów karalnych nieletnich c Liczba wykroczeń społecznie uciążliwych 	<ul style="list-style-type: none"> a Policja b Policja c Policja + Straż Miejska 	2012-2014
4	Niski poziom edukacji	<ul style="list-style-type: none"> Liczba uczniów z wynikami ze sprawdzianu szóstych klas na poziomie niższym niż 75% średniej w gminie Liczba uczniów z wynikami z części matematycznej egzaminu gimnazjalnego na poziomie niższym niż 75% średniej w gminie z części matematycznej Liczba uczniów szkół podstawowych i gimnazjów niepromowanych do kolejnej klasy Liczba egzaminów poprawkowych w szkołach podstawowych i gimnazjach 	• Szkoły	2012-2014

5	Niski poziom kapitału społecznego	a Liczba zarejestrowanych organizacji pozarządowych (NGO's). b Liczba członków działających w ramach NGO's c Liczba NGO's realizujących zadania zlecone przez gminę ¹	a Starostwo powiatowe b Gminy c Gminy	2012-2014
6	Niewystarczającego poziomu uczestnictwa w życiu publicznym i kulturalnym	a Liczba czynnych czytelników bibliotek publicznych ² b Frekwencja w wyborach samorządowych w 2014 r. ³ c Liczba dzieci korzystających z usług oferowanych przez świetlice ⁴ d Liczba osób uczestniczących w bezpłatnych oraz płatnych zajęciach organizowanych przez samorządowe instytucje kultury	a Biblioteki publiczne b Gminy c Gminy d Instytucje Kultury	2012-2014
Negatywne zjawiska gospodarcze				
7	Niski stopień przedsiębiorczości	a Liczba podmiotów wpisanych do rejestru REGON b Liczba podmiotów gospodarczych płacących podatek dochodowy (PIT + CIT) c Sumaryczna wartość podatku dochodowego płaconego przez przedsiębiorców d Liczba podmiotów gospodarczych ponoszących opłaty za wywóz śmieci komunalnych	a Urząd Statystyczny b – c Urząd Skarbowy d Gminy	2012-2014
8	Słaba kondycja ekonomiczna przedsiębiorstw	a Liczba podmiotów gospodarczych, które zgłosiły zakończenie działalności gospodarczej b Liczba podmiotów gospodarczych, które zgłosiły zawieszenie działalności gospodarczej c Liczba podmiotów gospodarczych zalegających z płatnością podatku dochodowego dłużej niż 6 m-cy d Liczba wystawionych tytułów wykonawczych do urzędu skarbowego dot. firm w zakresie zaległości podatkowych w okresie ostatnich 3 lat.	a – c Urząd Skarbowy d Gminy	2012-2014
Negatywne zjawiska środowiskowe				
9	Przekroczenie standardów jakości środowiska	a Liczba mieszkań w zasobie komunalnym ogrzewanych z innych źródeł niż sieć ciepłownicza lub sieć gazowa b Liczba budynków mieszkalnych niepodłączonych do sieci kanalizacyjnej c Liczba dzikich wysypisk d Występowanie obszarów wymagających rekultywacji ⁵	a – c Gminy + jednostki podległe d Starostwo Powiatowe	2012-2014
10	Obecność odpadów stanowiących zagrożenie dla życia, zdrowia ludzi stanu środowiska	• Liczba obiektów budowlanych pokrytych/izolowanych azbestem • Liczba wysypisk odpadów niebezpiecznych • Występowanie obszarów wymagających rekultywacji ⁶ • Występowanie przedsiębiorstw wytwarzających odpady niebezpieczne ⁷ .	• Gminy	2012-2014
Negatywne zjawiska przestrzenno – funkcjonalne				
11	Niewystarczające wyposażenie w infrastrukturę techniczną i społeczną lub jej zły stan techniczny	a Dostęp do sieci kanalizacyjnej b Dostęp do sieci wodociągowej c Dostęp do sieci gazowej d Dostęp do sieci ciepłowniczej e Dostęp do Publicznych Punktów Dostępu do Internetu f Występowanie oświetlenia ulicznego g Liczba mieszkań socjalnych h Liczba mieszkań komunalnych i Liczba dzieci, które z powodu braku miejsc nie dostały się do żłobka ⁸ j Liczba dzieci, które z powodu braku miejsc nie dostały się do przedszkola ⁹ k Liczba wolnych miejsc w przedszkolach i punktach przedszkolnych ⁹	a Podmiot zarządzający siecią wodno - kanalizacyjną b Podmiot zarządzający siecią wodno - kanalizacyjną c Zakład gazowniczy d Gminy/spółdzielnie/ przedsiębiorstwa energetyki ciepłej e-o Gminy + jednostki podległe	2012-2014

¹ Należy podać liczbę osób faktycznie działających w ramach i na rzecz organizacji.

² Czytelnik czynny to czytelnik, który wypożyczył książkę minimum jeden raz w roku.

³ Dla ulic w mieście i miejscowości należy przyjąć taką frekwencję jak dla okręgu wyborczego odpowiedniego dla ulicy lub miejscowości

⁴ Świetlice: środowiskowe, gminne, wiejskie itp.

⁵ Należy podać jeżeli bezpośrednio do ulicy (w mieście) lub miejscowości (np. wieś) przylega teren wymagający rekultywacji.

⁶ Należy podać jeżeli bezpośrednio do ulicy (w mieście) lub miejscowości (np. wieś) przylega teren wymagający rekultywacji.

⁷ W rozumieniu Ustawy z dnia 27 kwietnia 2001 r. o odpadach oraz Rozporządzenia Ministra Środowiska z dnia 27 września 2001 r. w sprawie katalogu odpadów

⁸ Dotyczy żłobków publicznych i niepublicznych

⁹ Dotyczy przedszkoli publicznych i niepublicznych

		<p>l Liczba wolnych miejsc w żłobkach i innych podmiotach organizujących opiekę dla grup dzieci do lat 3⁸</p> <p>m Liczba przystanków komunikacji publicznej w promieniu 1000 m od ulicy w mieście lub występowanie przystanku komunikacji zbiorowej w miejscowości (wieś) Gmina</p> <p>n Dostęp do placów zabaw¹⁰</p> <p>o Dostęp do instytucji kultury¹¹</p>		
12	Brak dostępu do podstawowych usług lub ich niska jakość	<p>a Liczba budynków niepodłączonych do sieci wodociągowej</p> <p>b Liczba budynków niepodłączonych do sieci kanalizacyjnej</p> <p>c Liczba budynków niepodłączonych do sieci gazowej</p> <p>d Liczba budynków niepodłączonych do sieci ciepłowniczej</p> <p>e Liczba czynnych punktów świetlnych</p> <p>f Liczba dzieci w wieku do 3 lat objętych opieką w żłobkową¹²</p> <p>g Liczba dzieci w wieku 3-5 lat objętych wychowaniem przedszkolnym¹³</p> <p>h Liczba połączeń w ciągu doby z przystanków komunikacji zbiorowej w promieniu 1000 m od ulicy w mieście lub występowanie przystanku komunikacji zbiorowej w miejscowości (wieś)</p>	<p>a Podmiot zarządzający siecią wodno - kanalizacyjną</p> <p>b Podmiot zarządzający siecią wodno - kanalizacyjną</p> <p>c Zakład gazowniczy</p> <p>d Gminy/spółdzielnie/ przedsiębiorstwa energetyki ciepłej</p> <p>e-h Gminy + jednostki podległe</p>	2012-2014
13	Niedostosowanie rozwiązań urbanistycznych do zmieniających się funkcji obszaru		Analiza jakościowa – opisowa	
14	Niski poziom obsługi komunikacyjnej	<ul style="list-style-type: none"> • Długość dróg gruntowych • Długość dróg o nawierzchni utwardzonej • Długość chodników • Długość ścieżek i tras rowerowych <p>• Liczba przystanków komunikacji zbiorowej w promieniu 1000 m od ulicy w mieście lub występowanie przystanku komunikacji zbiorowej w miejscowości (wieś)</p> <p>• Liczba połączeń z przystanków komunikacji zbiorowej w promieniu 1000 m od ulicy w mieście lub występowanie przystanku komunikacji zbiorowej w miejscowości (wieś)</p>	• Gminy + jednostki podległe	2012-2014
15	Niedobór lub niska jakość terenów publicznych	<ul style="list-style-type: none"> • Liczba publicznie dostępnych terenów zieleni¹³ • Powierzchnia publicznie dostępnych terenów zieleni¹⁴ <ul style="list-style-type: none"> • Liczba placów zabaw <p>• Liczba ogólnodostępnych obiektów sportowych w promieniu 1000 m od ulicy w mieście lub występowanie w miejscowości (wieś)</p> <ul style="list-style-type: none"> • Liczba publicznych miejsc parkingowych • Długość ścieżek i tras rowerowych • Długość chodników • Liczba czynnych punktów świetlnych 	• Gminy	2012-2014
Negatywne zjawiska techniczne				
16	Degradacja stanu technicznego obiektów budowlanych, w tym o przeznaczeniu mieszkaniowym	<p>a Liczba budynków komunalnych oddanych do użytku przed 1990 r.</p> <p>b Liczba lokali mieszkalnych (komunalnych) oddanych do użytku przed 1990 r.</p> <p>c Liczba budynków (komunalnych) poddanych modernizacji po 2005 r.</p> <p>d Liczba lokali mieszkalnych (komunalnych) poddanych modernizacji po 2005 r.</p> <p>e Liczba obiektów użyteczności publicznej wyłączonych z użytkowania ze względu na zły stan techniczny</p> <p>f Liczba osób, którym obniżono wysokość podatku od nieruchomości z uwagi na zły stan techniczny obiektu budowlanego</p> <p>g Liczba wydanych nakazów rozbiórki obiektów budowlanych z powodu złego stanu technicznego</p> <p>h Liczba wydanych zakazów użytkowania lokalu/budynku z przyczyn złego stanu technicznych</p>	<p>a-f Gminy + jednostki podległe</p> <p>g-h Powiatowy Inspektorat Nadzoru budowlanego</p>	2012-2014

¹⁰ Plac zabaw należy przyporządkować do jednej ulicy, z której jest główne/bezpośrednie wejście.

¹¹ Należy przyporządkować jeżeli w miejscowości lub odległości nie większej niż 30 min podróży komunikacją publiczną znajduje się instytucja kultury. Podmioty dla których prowadzenie działalności kulturalnej jest podstawowym celem statutowym

¹² jw.

¹³ Teren zieleni należy przyporządkować do jednej ulicy, z której jest główne/bezpośrednie wejście. We mierniku należy wykazać TYLKO takie tereny zieleni jak: parki, skwery, zieleńce, promenady, bulwary, ogrody botaniczne, zoologiczne, jordanowskie).

¹⁴ jw.

17	Niefunkcjonowanie rozwiązań technicznych umożliwiających efektywne korzystanie z obiektów budowlanych, w szczególności w zakresie energooszczędności i ochrony środowiska	<ul style="list-style-type: none"> a Dostęp do sieci kanalizacyjnej b Dostęp do sieci wodociągowej c Dostęp do sieci gazowej d Dostęp do sieci ciepłowniczej 	<ul style="list-style-type: none"> a Podmiot zarządzający siecią wodno - kanalizacyjną b Podmiot zarządzający siecią wodno - kanalizacyjną c Zakład gazowniczy d Gminy/spółdzielnie/ przedsiębiorstwa energetyki ciepłej 	2012-2014
----	---	--	--	-----------

Tabela 3 Mierniki dla wyznaczonego obszaru rewitalizowanego

Lp.		Mierniki bazowe		
3	Infrastruktura	<ul style="list-style-type: none"> • Liczba lokali mieszkalnych 	Gminy	2012-2014
Negatywne zjawiska środowiskowe				
9	Przekroczenie standardów jakości środowiska	<ul style="list-style-type: none"> • Liczba budynków ogrzewanych z innych źródeł niż sieć ciepłownicza lub sieć gazowa 	Gminy + jednostki podległe	2012-2014
Negatywne zjawiska przestrzenno – funkcjonalne				
11	Niewystarczające wyposażenie w infrastrukturę techniczną i społeczną lub jej zły stan techniczny	<ul style="list-style-type: none"> • Dostęp do szerokopasmowego Internetu (operatorzy telekomunikacyjni) 	Gminy/ operatorzy telekomunikacyjni	2012-2014
14	Niski poziom obsługi komunikacyjnej	<ul style="list-style-type: none"> • Czas przejazdu komunikacją publiczną¹⁵ 	Gminy + jednostki podległe	2012-2014
Negatywne zjawiska techniczne				
17	Niefunkcjonowanie rozwiązań technicznych umożliwiających efektywne korzystanie z obiektów budowlanych, w szczególności w zakresie energooszczędności i ochrony środowiska	<ul style="list-style-type: none"> • Liczba budynków wymagających termomodernizacji¹⁶ • Liczba budynków mieszkalnych wymagających termomodernizacji 	Gminy + jednostki podległe	2012-2014

¹⁵ do centrum miasta w przypadku gminy miejskiej lub do miejscowości „stolicy” gminy w przypadku gmin wiejskich lub miejsko- wiejskich

¹⁶ Termomodernizacyjne – przedsięwzięcia, których przedmiotem jest:

- a) ulepszenie, w wyniku którego następuje zmniejszenie zapotrzebowania na energię dostarczaną na potrzeby ogrzewania i podgrzewania wody użytkowej oraz ogrzewania do budynków mieszkalnych, budynków zbiorowego zamieszkania oraz budynków stanowiących własność jednostek samorządu terytorialnego służących do wykonywania przez nie zadań publicznych,
- b) ulepszenie, w wyniku którego następuje zmniejszenie strat energii pierwotnej w lokalnych sieciach ciepłowniczych oraz zasilających je Opracowano na podstawie t.j. Dz. U. z 2014 r. poz. 712. ©Kancelaria Sejmu s. 2/17 2015-03-17 lokalnych źródeł ciepła, jeżeli budynki wymienione w lit. a, do których dostarczana jest z tych sieci energia, spełniają wymagania w zakresie oszczędności energii, określone w przepisach prawa budowlanego, lub zostały podjęte działania mające na celu zmniejszenie zużycia energii dostarczanej do tych budynków,
- c) wykonanie przyłącza technicznego do scentralizowanego źródła ciepła, w związku z likwidacją lokalnego źródła ciepła, w wyniku czego następuje zmniejszenie kosztów pozyskania ciepła dostarczanego do budynków wymienionych w lit. a,
- d) całkowita lub częściowa zamiana źródeł energii na źródła odnawialne lub zastosowanie wysokosprawnej kogeneracji

Załącznik 11. Wzór formularza projektu - przedsięwzięcia rewitalizacyjnego.

Formularz projektu rewitalizacyjnego należy wypełnić zgodnie z instrukcją wypełniania zamieszczoną przy każdym pytaniu. Wypełniając formularz należy kierować się największą starannością projekt powinien być dokładnie przemyślany i zaplanowany, Instytucja Zarządzająca RPO WD 2014-2020 dopuszcza bowiem możliwość jedynie niewielkich modyfikacji pomiędzy opisem projektu zawartym w Programie Rewitalizacji, a opisem projektu we wniosku o dofinansowanie, o ile nie zmienia się jego cel i podstawowe założenia np. zmiana nazwy projektu, dodanie partnera. Formularz należy wypełnić formułując odpowiedzi zwięźle i rzeczowo opisujące elementy związane z projektem. Należy unikać nadmiernie obszernych opisów. Sugerujemy, aby pola opisowe nie przekraczały połowy strony w formacie A4. Wypełnianie ankiety można przerwać w dowolnym czasie wykorzystując przycisk Odłóż na później - Wygenerowany link należy wykorzystać przy ponownym wypełnianiu ankiety. PO WYPEŁNIENIU ANKIETY PROSIMY O UWAŻANE ZAPOZNANIE SIĘ Z DALSZYMI INSTRUKCJAMI, KTÓRE SĄ ISTOTNE W ZWIĄZKU Z PRAWIDŁOWYM ZGŁOSZENIEM ANKIETY PROJEKTU DO PROGRAMU REWITALIZACJI.

1. Zgoda na przetwarzanie danych osobowych

Wyrażam zgodę na przetwarzanie moich danych osobowych przez do przeprowadzenia badań oraz analizy wyników tych badań, zgodnie z ustawą z dnia 29 sierpnia 1997 roku o ochronie danych osobowych Dz. U. z 2015 r. poz. 2135. Odpowiedź TAK umożliwi zgłoszenie projektu do Programu Rewitalizacji. Odpowiedź NIE zakończy wypełnianie Formularza ankiety projektu.

Zaznacz kilka odpowiedzi

- TAK
 NIE

2. Nazwa projektu

Nazwa projektu: nie może powinna być długa. Powinna być sformułowana w sposób zwięzły, zawierać informacje dotyczące realizacji przedsięwzięcia, tj. lokalizację geograficzną, zakres rzeczowy oraz grupę docelową jeśli dotyczy.

3. Dane wnioskodawcy

Należy podać pełną nazwę Wnioskodawcy zgodnie z zapisami aktualnego dokumentu stanowiącego podstawę jego funkcjonowania np. statut, stosowna uchwała ustanawiająca właściwy organ, ustawa. Należy podać dane rejestrowe podmiotu zgodnie ze stanem faktycznym i prawnym.

Nawa podmiotu: -----
Imię i nazwisko osoby do kontaktów: -----
Kod pocztowy: -----
Miejscowość: -----
Ulica / nr domu / nr lokalu: -----
telefon: -----
e-mail: -----

4. Czy projekt realizowany będzie w partnerstwie?

Poprzez zaznaczenie odpowiedniej opcji należy wskazać czy projekt będzie realizowany w partnerstwie. Partner jest to podmiot realizujący wspólnie z Wnioskodawcą projekt na warunkach określonych w umowie o partnerstwie i wnoszący do projektu zasoby ludzkie, organizacyjne,

techniczne lub finansowe. Jest to podmiot upoważniony do ponoszenia wydatków na równi z Wnioskodawcą.

Zaznacz tylko jedną odpowiedź

- Tak
 Nie

5. Nazwa partnerów.

Jeśli projekt będzie realizowany w partnerstwie należy podać nazwę partnerów. Należy podać pełną nazwę podmiotu zgodnie z zapisami aktualnego dokumentu stanowiącego podstawę jego funkcjonowania np. statut, stosowna uchwała ustanawiająca właściwy organ, ustawa.

6. Miejsce realizacji projektu (adres)

Miejsce realizacji projektu adres: należy wskazać miejsce realizacji projektu, jeśli to możliwe z dokładnością do adresu. Uwaga: projekty muszą być realizowane na obszarze wskazanym do rewitalizacji poza obszarem mogą być realizowane projekty, jeżeli wynika to z ich specyfiki, np. inicjatywy społeczne skierowane na aktywizację zawodową mieszkańców obszaru rewitalizacji w takim wypadku należy przedstawić szczegółowe uzasadnienie w polach 9 i 10. Lista ulic wchodzących w skład obszaru rewitalizowanego jest następująca:

Miejscowość	Ulica
Szczawno-Zdrój	Kolejowa Ratuszowa Tadeusza Kościuszki Henryka Sienkiewicza Narciarska Juliusza Słowackiego Ofiar Katynia Wojska Polskiego Pocztowa Zacisze Ignacego Potockiego

Miejscowość: -----

Kod pocztowy: -----

Ulica: -----

nr: -----

7. Termin rozpoczęcia realizacji projektu:

Za datę rozpoczęcia realizacji projektu uznaje się rzeczywistą po 01.01.2014 r lub planowaną datę poniesienia pierwszego wydatku w projekcie.

8. Termin zakończenia realizacji projektu:

Za datę zakończenia realizacji projektu uznaje się planowaną datę poniesienia ostatniego wydatku w projekcie. Uwaga: ze środków UE nie może być finansowany projekt, który został fizycznie ukończony lub w pełni zrealizowany przed złożeniem wniosku o dofinansowanie, niezależnie od tego czy wszystkie płatności zostały dokonane przez Wnioskodawcę. Dla przykładu za projekt zakończony zostanie uznana termomodernizacja budynku mieszkalnego po podpisaniu protokołu odbioru robót budowlanych.

9. Typ projektu

Jeżeli projekt będzie dotyczył kilku sfer, należy zaznaczyć sferę dominującą pod względem kosztowym. Sfera społeczna m. in. bezrobocie, ubóstwo, przestępczość, niski poziom edukacji lub kapitału społeczny, niewystarczający poziom uczestnictwa w życiu publicznym i kulturalnym; Sfera gospodarcza m. in. niski stopień przedsiębiorczości, słaba kondycja lokalnych przedsiębiorstw; Sfera przestrzenno-funkcjonalna m. in. niewystarczające wyposażenie w infrastrukturę techniczną i społeczną, brak dostępu do podstawowych usług lub ich niska jakość, niedostosowanie rozwiązań urbanistycznych do zmieniających się funkcji obszaru, niski poziom obsługi komunikacyjnej, deficyt lub niska jakości terenów publicznych; Sfera techniczna m.in. degradacja stanu technicznego obiektów budowlanych, w tym o przeznaczeniu mieszkaniowym, brak funkcjonowania rozwiązań technicznych umożliwiających efektywne korzystanie z obiektów budowlanych, w szczególności w zakresie energooszczędności i ochrony środowiska; Sfera środowiskowa m. in. przekroczenia standardów jakości środowiska, obecność odpadów stwarzających zagrożenie dla życia, zdrowia, ludzi bądź stanu środowiska;

Zaznacz tylko jedną odpowiedź

- sfera społeczna
- sfera gospodarcza
- sfera przestrzenno-funkcjonalna
- sfera techniczna
- sfera środowiskowa

10. Opis problemu jaki ma rozwiązać realizacja projektu

Należy zwięźle opisać z czego wynika potrzeba realizacji projektu. Koniecznie trzeba wskazać główny zidentyfikowany problem musi być zbieżny ze wskazaną w polu nr 9 Sferą, który dotyczy bezpośrednich i pośrednich odbiorców projektu, a który ma zostać rozwiązany dzięki realizacji projektu. Należy opisać jakie są potrzeby, niedogodności i problemy dla mieszkańców, podmiotów gospodarczych i innych użytkowników w zakresie objętym projektem np. w sferze edukacji, pomocy społecznej, ochrony środowiska itp.. Czy obecna infrastruktura i/lub wyposażenie/dostępność usług jeżeli projekt tego dotyczy jest funkcjonalna dla odbiorców projektu chodzi tu o dostępność, łatwość obsługi, uciążliwość dla mieszkańców, jakość świadczonych usług itp.?

11. Cel projektu

Proszę w zwięzły sposób określić, co jest głównym celem przedsięwzięcia, np. przeciwdziałanie wykluczeniu społecznemu, poprawa jakości życia, poprawa estetyki. Cel główny projektu powinien: - wynikać bezpośrednio ze zdiagnozowanego problemu, jaki Wnioskodawca chce rozwiązać lub złagodzić poprzez realizację projektu wykazany w polu 10 formularza; - opisywać stan docelowy tzn. stanowić odzwierciedlenie sytuacji pożądanej w przyszłości, która zostanie osiągnięta poprzez realizację projektu - bezpośrednio przekładać się na zakres rzeczowy wskazany w punkcie 13.

12. Odbiorcy projektu

Należy wymienić oraz krótko scharakteryzować grupy wszystkich odbiorców projektu, m. in. grupy społeczne, instytucje oraz podmioty np. przedsiębiorstwa, instytucje publiczne, które będą korzystały z produktów i rezultatów projektu.

13. Zakres rzeczowy projektu

W tym polu należy wskazać niezbędne zadania, które Wnioskodawca planuje zrealizować w ramach projektu. Należy pamiętać o logicznym powiązaniu określonego w punkcie nr 11 formularza celu głównego projektu z zadaniami, których realizacja doprowadzi do jego osiągnięcia i w konsekwencji wpłynie na likwidację lub zmniejszenie uciążliwości problemów opisanych w punkcie nr 10

14. Wskaźnik produktu

Wskaźnik służący ilościowej prezentacji działań podjętych w ramach projektu. Wskaźniki produktu dotyczą zakresu rzeczowego realizowanych zadań. To wskaźniki określone na poziomie projektu, powiązane bezpośrednio z wydatkami ponoszonymi w projekcie, obrazują bezpośredni, materialny efekt realizacji przedsięwzięcia, mierzony konkretnymi wielkościami, np. długość zbudowanej drogi w km; powierzchnia zmodernizowanych pomieszczeń w m²; powierzchnia zagospodarowanych terenów zielonych w m², itp. Należy wybrać najbardziej adekwatny wskaźnik produktu wskazany na liście. UWAGA: W WYJĄTKOWEJ sytuacji w przypadku braku adekwatnego wskaźnika proszę wybrać z listy Inny wskaźnik i wypełnić następujący punkt formularza.

Zaznacz tylko jedną odpowiedź

- 1 Liczba wspartych inkubatorów przedsiębiorczości - szt.
- 2 Powierzchnia wspartych przygotowanych terenów inwestycyjnych- ha
- 3 Liczba przedsiębiorstw otrzymujących wsparcie - szt.
- 4 Liczba przedsiębiorstw otrzymujących wsparcie niefinansowe - szt.
- 5 Liczba przedsiębiorstw wspartych w zakresie doradztwa specjalistycznego- szt.
- 6 Wzrost zatrudnienia we wspieranych przedsiębiorstwach - km/Kobiety/Mężczyźni-
etat
- 7 Inwestycje prywatne uzupełniające wsparcie publiczne dla przedsiębiorstw dotacje -
zł
- 8 Powierzchnia użytkowa budynków poddanych termomodernizacji - zł
- 9 Liczba gospodarstw domowych z lepszą klasą zużycia energii - szt.
- 10 Zmniejszenie rocznego zużycia energii pierwotnej w budynkach publicznych -kWh/rok
- 11 Szacowany roczny spadek emisji gazów cieplarnianych tony równoważni ka CO₂
- 12 Liczba zmodernizowanych źródeł ciepła- szt.
- 13 Liczba zmodernizowanych energetycznie budynków- szt.

- 14 Liczba wybudowanych jednostek wytwarzania energii elektrycznej z OZE - szt.
- 15 Liczba wybudowanych jednostek wytwarzania energii cieplnej z OZE - szt.
- 16 Liczba zakupionych lub zmodernizowanych jednostek taboru pasażerskiego w publicznym transporcie zbiorowym komunikacji miejskiej - szt.
- 17 Długość ścieżek rowerowych
- 18 Liczba wybudowanych obiektów BikeRide - szt.
- 19 Liczba wybudowanych obiektów parkuj i jedź - szt.
- 20 Liczba miejsc postojowych w wybudowanych obiektach parkuj i jedź- szt.
- 21 Pojemność zakupionego taboru pasażerskiego w publicznym transporcie zbiorowym- - km
- 22 Liczba wybudowanych zintegrowanych węzłów przesiadkowych- szt.
- 23 Całkowita długość nowych lub przebudowanych linii komunikacji miejskiej - km
- 24 Liczba zainstalowanych inteligentnych systemów transportowych- szt.
- 25 Długość dróg, na których zainstalowano inteligentne systemy transportowe- km
- 26 Liczba zabytków nieruchomości objętych wsparciem - szt.
- 27 Liczba instytucji kultury objętych wsparciem- szt.
- 28 Liczba zabytków ruchomych objętych wsparciem- szt.
- 29 Całkowita długość przebudowanych lub zmodernizowanych linii kolejowych - km
- 30 Całkowita długość nowych linii kolejowych- km
- 31 Liczba przebudowanych / odnowionych dworców kolejowych- szt.
- 32 Liczba zakupionych pojazdów kolejowych- szt.
- 33 Liczba zmodernizowanych pojazdów kolejowych - szt.
- 34 Pojemność zakupionych wagonów osobowych -km
- 35 Pojemność zmodernizowanych wagonów osobowych- km
- 36 Liczba wspartych obiektów, w których realizowane są usługi społeczne, w tym usługi opiekuńczo-bytowe - szt.
- 37 Liczba miejsc w objętej wsparciem infrastrukturze w zakresie opieki nad dziećmi lub infrastrukturze edukacyjnej - km
- 38 Liczba wspartych obiektów, w których realizowane są usługi aktywizacji społecznozawodowej- szt.

- 39 Liczba utworzonych obiektów opieki nad dziećmi do 3 roku życia- szt.
- 40 Liczba wspartych obiektów infrastruktury zlokalizowanych na rewitalizowanych obszarach - szt.
- 41 Rozwój obszarów miejskich: wyremontowane budynki mieszkalne na obszarach miejskich- szt.
- 42 Długość przebudowanych dróg powiatowych - km
- 43 Długość przebudowanych dróg gminnych - km
- 44 Powierzchnia obszarów objętych rewitalizacją-ha
- 45 Liczba osób bezrobotnych łącznie z długotrwale bezrobotnymi objętych wsparciem w programie-km
- 46 Liczba osób o niskich kwalifikacjach objętych wsparciem w programie- km
- 47 Liczba osób biernych zawodowo objętych wsparciem w programie- km
- 48 Liczba osób z niepełnosprawnościami objętych wsparciem w programie- km
- 49 Liczba osób długotrwale bezrobotnych objętych wsparciem w programie - km
- 50 Liczba osób w wieku 50 lat i więcej objętych wsparciem w programie - km
- 51 Liczba osób pozostających bez pracy, które otrzymały bezzwrotne środki na podjęcie działalności gospodarcze- km
- 52 Liczba osób pozostających bez pracy, które skorzystały z instrumentów zwrotnych na podjęcie działalności gospodarczej w programie -km
- 53 Liczba osób zagrożonych ubóstwem lub wykluczeniem społecznym objętych wsparciem w programie - km
- 54 Liczba osób z niepełnosprawnościami objętych wsparciem w programie- km
- 55 Liczba osób zagrożonych ubóstwem lub wykluczeniem społecznym objętych usługami społecznymi świadczonymi w interesie ogólnym w programie - km
- 56 Liczba podmiotów ekonomii społecznej objętych wsparciem - szt.
- 57 Inny wskaźnik

15. Własny wskaźnik produktu

Proszę wypełnić wyłącznie w sytuacji, w której w poprzednim pytaniu wybrano opcję Inny wskaźnik

Nazwa adekwatnego wskaźnika
wraz z jednostką: _____

16. Wartość wskaźnika produktu

Proszę podać wartość wskaźnika liczony wg jednostek podanych w definicji wskaźnika.

17. Wskaźniki rezultatu

Wskaźniki rezultatu - odnoszą się do bezpośrednich efektów projektu, stanowią wynik realizacji projektu, ale mogą mieć na niego wpływ także inne zewnętrzne czynniki, niepowiązane bezpośrednio z wydatkami ponoszonymi w projekcie. Dostarczają informacji o zmianach jakie nastąpiły w wyniku realizacji projektu, w porównaniu z wielkością wyjściową bazową, np. liczba nowo utworzonych podmiotów gospodarczych, liczba nowo powstałych miejsc pracy, itp. Są logicznie powiązane ze

wskaźnikami produktu. Należy wybrać najbardziej adekwatny wskaźnik produktu wskazany na liście. WAGA: W WYJĄTKOWEJ sytuacji w przypadku braku adekwatnego wskaźnika proszę wybrać z listy Inny wskaźnik i wypełnić następny punkt formularza.

Zaznacz tylko jedną odpowiedź

- 1 Liczba inwestycji zlokalizowanych na przygotowanych terenach inwestycyjnych
- 2 Ilość zaoszczędzonej energii cieplnej GJ/rok
- 3 Liczba samochodów korzystających z miejsc postojowych w wybudowanych obiektach parkuj i jedź szt..
- 4 Liczba przewozów komunikacją miejską na przebudowanych i nowych liniach komunikacji miejskiej szt./rok
- 5 Wzrost oczekiwanej liczby odwiedzin w objętych wsparciem miejscach należących do dziedzictwa kulturowego i naturalnego oraz stanowiących atrakcje turystyczne odwiedziny/rok
- 6 Liczba przewozów pasażerskich na przebudowanych lub zmodernizowanych liniach kolejowych szt./roku
- 7 Liczba osób korzystających z zakupionego taboru pasażerskiego komunikacji pozamiejskiej w ciągu roku os./rok
- 8 Liczba osób pracujących po opuszczeniu programu łącznie z pracującymi na własny rachunek obliczana na podstawie liczby osób bezrobotnych łącznie z długotrwale bezrobotnymi objętymi wsparciem w programie osoby
- 9 Liczba osób, które uzyskały kwalifikacje po opuszczeniu programu obliczana na podstawie liczby osób bezrobotnych łącznie z długotrwale bezrobotnymi objętymi wsparciem w programie
- 10 Liczba osób pracujących po opuszczeniu programu łącznie z pracującymi na własny rachunek obliczana na podstawie liczby osób długotrwale bezrobotnych objętymi wsparciem w programie osoby
- 11 Liczba osób, które uzyskały kwalifikacje po opuszczeniu programu obliczana na podstawie liczby osób długotrwale bezrobotnych objętymi wsparciem w programie osoby
- 12 Liczba osób pracujących po opuszczeniu programu łącznie z pracującymi na własny rachunek obliczana na podstawie liczby osób biernych zawodowo objętymi wsparciem w programie osoby
- 13 Liczba osób, które uzyskały kwalifikacje po opuszczeniu programu obliczana na podstawie liczby osób biernych zawodowo objętymi wsparciem w programie
- 14 Liczba osób pracujących po opuszczeniu programu łącznie z pracującymi na własny rachunek obliczana na podstawie liczby osób z niepełnosprawnościami objętymi wsparciem w programie
- 15 Liczba osób, które uzyskały kwalifikacje po opuszczeniu programu obliczana na podstawie liczby osób z niepełnosprawnościami objętymi wsparciem w programie
- 16 Liczba utworzonych miejsc pracy w ramach udzielonych z EFS środków na podjęcie działalności gospodarczej etat
- 17 Liczba osób zagrożonych ubóstwem lub wykluczeniem społecznym, które uzyskały kwalifikacje po opuszczeniu programu osoby
- 18 Liczba osób zagrożonych ubóstwem lub wykluczeniem społecznym poszukujących pracy po opuszczeniu programu osoby
- 19 Liczba osób zagrożonych ubóstwem lub wykluczeniem społecznym pracujących po opuszczeniu programu łącznie z pracującymi na własny rachunek
- 20 Liczba wspartych w programie miejsc świadczenia usług społecznych, istniejących po zakończeniu projektu etat
- 21 Liczba osób zagrożonych ubóstwem lub wykluczeniem społecznym poszukujących pracy, uczestniczących w kształceniu lub szkoleniu, zdobywających kwalifikacje, pracujących łącznie z prowadzącymi działalność na własny rachunek po opuszczeniu programu osoby

- 22 Liczba miejsc pracy utworzonych w przedsiębiorstwach społecznych etat
- 23 Liczba osób zagrożonych ubóstwem lub wykluczeniem społecznym pracujących po opuszczeniu programu łącznie z pracującymi na własny rachunek
- 24 Ilość zaoszczędzonej energii elektrycznej MWh/rok
- 25 Inny wskaźnik

18. Własny wskaźnik rezultatu

Proszę wypełnić wyłącznie w sytuacji, w której w poprzednim pytaniu wybrano opcję Inny wskaźnik

Nazwa adekwatnego wskaźnika wraz z jednostką: _____

19. Wartość wskaźnika rezultatu

Proszę podać wartość wskaźnika rezultatu

20. Sposób pomiaru wskaźników

Proszę opisać w jaki sposób wnioskodawca będzie dokonywał pomiaru wskaźnika np. w przypadku wskaźnika dot. szkoleń mogą to być listy obecności uczestników, a w przypadku budowy drogi protokół odbioru.

21. Całkowita wartość projektu (zł)

Należy podać wartość projektu wyrażoną w zł. Należy wpisać wartość dotacji, o jaką chce się ubiegać Wnioskodawca. W przypadku projektów, które będą ubiegać się o dofinansowanie ze środków Unii Europejskiej, należy sprawdzić jakie wydatki kwalifikują się do refundacji oraz jaki przewidziano maksymalny poziom dofinansowania dla danego rodzaju przedsięwzięcia

22. Wnioskowana dotacja (zł)

Wnioskowana dotacja nie więcej niż 85 wartości wydatków. W przypadku projektów, które ubiegają się o finansowanie ze środków RPO należy sprawdzić jakie wydatki kwalifikują się do refundacji. Informacje na temat programów znajdują się pod adresami: 1. W przypadku RPO WD - www.rpo.dolnyslask.pl 2. W przypadku pozostałych programów operacyjnych - <http://www.funduszeuropejskie.gov.pl/strony/o-funduszach/dokumenty/> Można również skorzystać ze wsparcia Punktu Informacyjnego Funduszy Europejskich - tel.: 71 776 95 01, 71 776 96 51, pifedolnyslask.pl

23. Źródło finansowania ze środków UE

Proszę podać nazwę programu, do którego wnioskodawca będzie aplikował o przyznanie dotacji. Informacje na temat programów znajdują się pod adresami: 1. W przypadku RPO WD - www.rpo.dolnyslask.pl 2. W przypadku pozostałych programów operacyjnych - <http://www.funduszeuropejskie.gov.pl/strony/o-funduszach/dokumenty/> Można również skorzystać ze wsparcia Punktu Informacyjnego Funduszy Europejskich - tel.: 71 776 95 01, 71 776 96 51, pifedolnyslask.pl

Zaznacz tylko jedną odpowiedź

- RPO WD Działanie 1.3 Rozwój przedsiębiorczości EFRR
- RPO WD Działanie 3.3 Efektywność energetyczna w budynkach użyteczności publicznej i sektorze mieszkaniowym EFRR
- RPO WD Działanie 3.4 Wdrażanie strategii niskoemisyjnych EFRR

- RPO WD Działanie 4.3 Dziedzictwo kulturowe EFRR
- RPO WD Działanie 5.2 System transportu kolejowego EFRR
- RPO WD Działanie 6.1 Inwestycje w infrastrukturę społeczną EFRR
- RPO WD Działanie 6.3 Rewitalizacja zdegradowanych obszarów
- RPO WD Działanie 8.2 Wsparcie osób poszukujących pracy EFS
- RPO WD Działanie 8.3 Samozatrudnienie, przedsiębiorczość oraz tworzenie nowych miejsc pracy EFS
- RPO WD Działanie 9.1 Aktywna integracja EFS
- RPO WD Działanie 9.2 Dostęp do wysokiej jakości usług społecznych EFS
- RPO WD Działanie 9.4 Wspieranie gospodarki społecznej EFS
- Program Operacyjny Wiedza Edukacja Rozwój
- Program Operacyjny Inteligentny Rozwój
- Program Operacyjny Infrastruktura i Środowisko
- Program Operacyjny Polska Cyfrowa
- Inne źródło finansowanie

24. Gotowość projektu do realizacji

Proszę określić gotowość projektu do realizacji. W przypadku projektów nieinfrastrukturalnych proszę wybrać opcję Projekt nie wymaga zgód i pozwoleń

Zaznacz kilka odpowiedzi

- Projekt nie wymaga zgód i pozwoleń
- Wnioskodawca dysponuje nieruchomością na cele inwestycji
- Wnioskodawca posiada projekt techniczny
- Wnioskodawca posiada pozwolenie na budowę lub dokonał zgłoszenia budowy
- Wnioskodawca nie posiada dokumentów wymienionych powyżej.

25. Data uzyskania lub spodziewana data uzyskania pozwolenia na budowę - jeżeli dotyczy

Proszę podać datę uzyskania pozwolenia na budowę zgłoszenia lub spodziewaną datę uzyskania pozwolenia na budowę zgłoszenia. W przypadku projektów, które nie wymagają pozwolenia budowlanego proszę pozostawić pole puste.

26. Potwierdzenie prawdziwości informacji.

Wybierając odpowiedź TAK działając jako upoważniony przedstawiciel podmiotu zagaszającego projekt oświadczam, że informacje zawarte w niniejszym formularzu są zgodne ze stanem faktycznym i prawnym. Wybór odpowiedzi TAK spowoduje zakończenie wypełniania formularza i zgłoszenie projektu do Programu Rewitalizacji.

Zaznacz tylko jedną odpowiedź

TAK