


UZDROWISKOWA GMINA MIEJSKA SZCZAWNO-ZDRÓJ

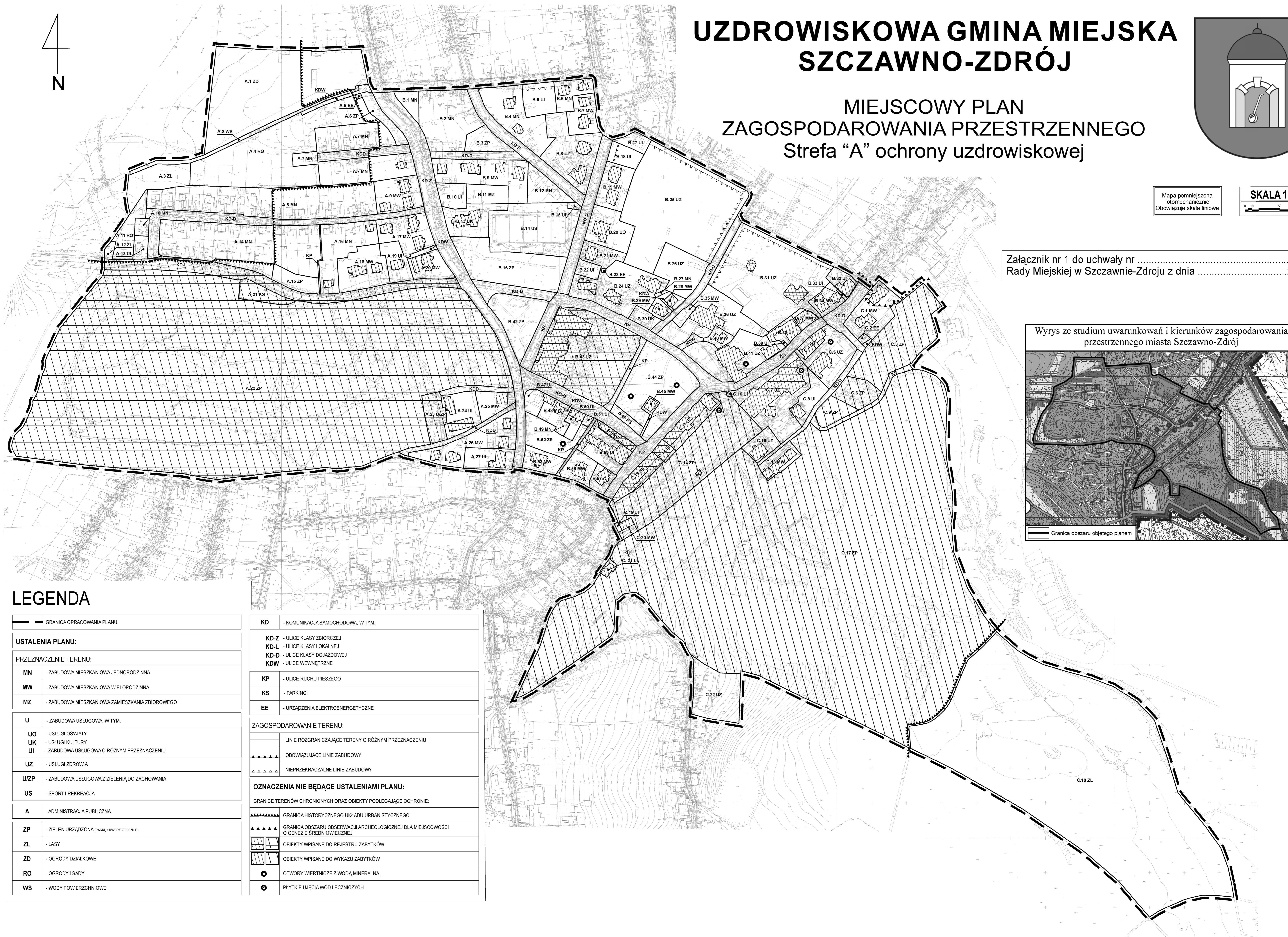


MIEJSCOWY PLAN ZAGOSPODAROWANIA PRZESTRZENNEGO Strefa "A" ochrony uzdrowiskowej

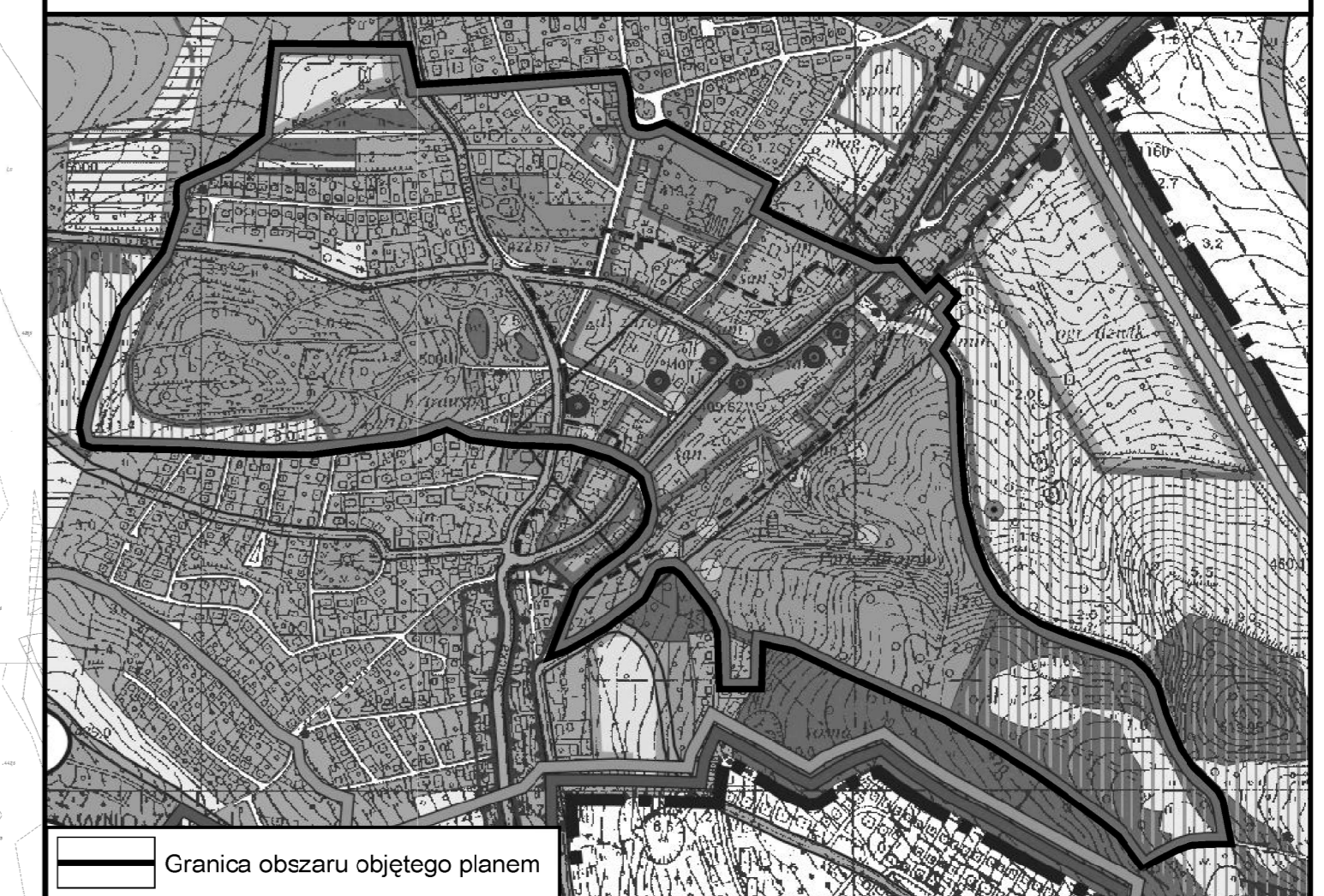
Mapa pomniejszona
fotomechanicznie
Obowiązuje skala liniowa

SKALA 1:1000

Załącznik nr 1 do uchwały nr
Rady Miejskiej w Szczawno-Zdroju z dnia2012 r.



Wyrzys ze studium uwarunkowań i kierunków zagospodarowania
przestrzennego miasta Szczawno-Zdrój



LEGENDA

	GRANICA OPRACOWANIA PLANU
USTALENIA PLANU:	
PRZEZNACZENIE TERENU:	
MN	- ZABUDOWA MIESZKANIOWA JEDNORODZINNA
MW	- ZABUDOWA MIESZKANIOWA WIELORODZINNA
MZ	- ZABUDOWA MIESZKANIOWA ZAMIESZKANIA ZBIOROWEGO
U	- ZABUDOWA USŁUGOWA, W TYM:
UO	- USŁUGI OŚWIATY
UK	- USŁUGI KULTURY
UI	- ZABUDOWA USŁUGOWA O RÓŻNYM PRZEZNACZENIU
UZ	- USŁUGI ZDROWIA
UIZP	- ZABUDOWA USŁUGOWA Z ZIELENIĄ DO ZACHOWANIA
US	- SPORT I REKREACJA
A	- ADMINISTRACJA PUBLICZNA
ZP	- ZIELEN URZĄDZONA (PARKI, SKWERY, ZIELENIE)
ZL	- LASY
ZD	- OGRODY DZIAŁKOWE
RO	- OGRODY I SĄDY
WS	- WODY POWIERZCHNIOWE

KD	- KOMUNIKACJA SAMOCHODOWA, W TYM:
KD-Z	- ULICE KLASY ZBIORCZEJ
KD-L	- ULICE KLASY LOKALNEJ
KD-D	- ULICE KLASY DOJAZDOWEJ
KDW	- ULICE WEWNĘTRZNE
KP	- ULICE RUCHU PIESZEGO
KS	- PARKINGI
EE	- URZĄDZENIA ELEKTROENERGETYCZNE
ZAGOSPODAROWANIE TERENU:	
LINIE ROZGRANICZAJĄCE TERENY O RÓŻNYM PRZEZNACZENIU	
	OBOWIĄZUJĄCE LINIE ZABUDOWY
	NIEPRZEKRACZALNE LINIE ZABUDOWY
OZNACZENIA NIE BĘDĄCE USTALENIAMI PLANU:	
GRANICE TERENÓW CHRONIONYCH ORAZ OBIEKTY PODLEGAJĄCE OCHRONIE:	
	GRANICA HISTORYCZNEGO UKŁADU URBANISTYCZNEGO
	GRANICA OBSZARU OBSERWACJI ARCHEOLOGICZNEJ DLA MIEJSCOWOŚCI O GENEZIE ŚREDNIOWIECZNEJ
	OBIEKTY WPISANE DO REJESTRU ZABYTEKÓW
	OBIEKTY WPISANE DO WYKAZU ZABYTEKÓW
	OTWORY WIERTNICZE Z WODĄ MINERALNĄ
	PLYTKI UJĘCIA WÓD LECZNICZYCH