


UZDROWISKOWA GMINA MIEJSKA SZCZAWNO-ZDRÓJ

MIEJSCOWY PLAN ZAGOSPODAROWANIA PRZESTRZENNEGO

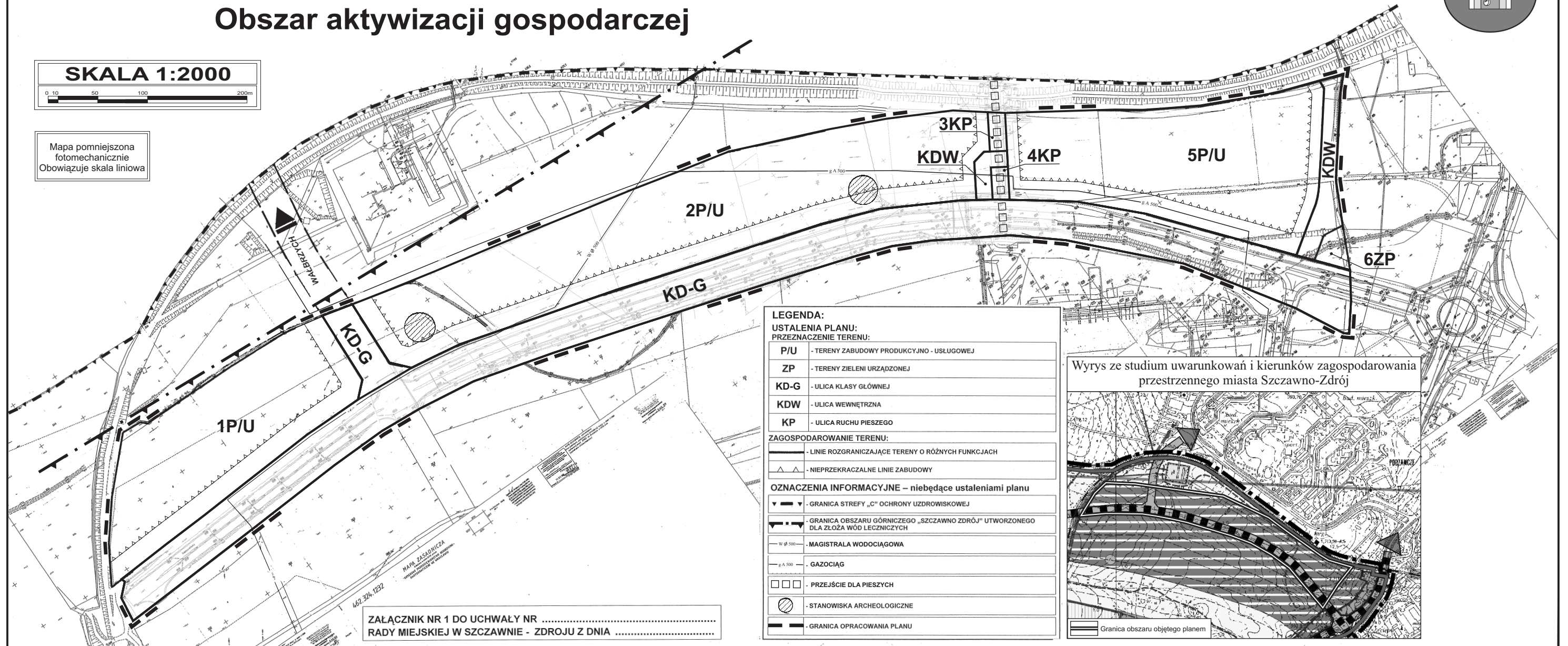
Obszar aktywizacji gospodarczej



SKALA 1:2000



Mapa pomniejszona
fotomechanicznie
Obowiązuje skala liniowa



LEGENDA:

USTALENIA PLANU:

PRZEZNACZENIE TERENU:

P/U	- TERENY ZABUDOWY PRODUKCYJNO - USŁUGOWEJ
ZP	- TERENY ZIELENI URZĄDZONEJ
KD-G	- ULICA KLASY GŁÓWNEJ
KDW	- ULICA WEWNĘTRZNA
KP	- ULICA RUCHU PIESZEGO

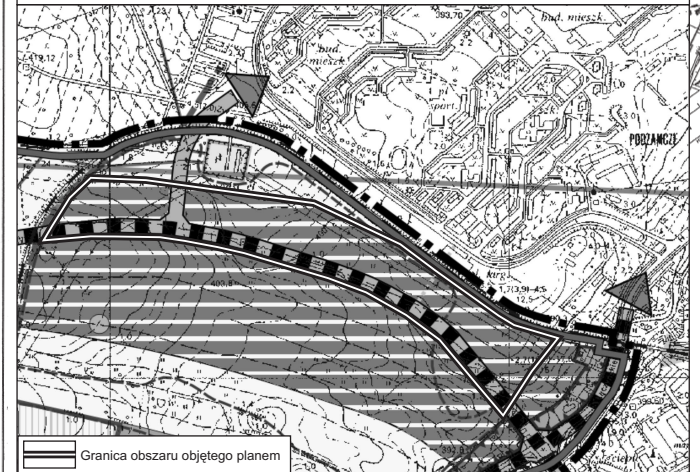
ZAGOSPODAROWANIE TERENU:

—	- LINIE ROZGRANICZAJĄCE TERENY O RÓŻNYCH FUNKCJACH
▲ ▲	- NIEPRZEKRACZALNE LINIE ZABUDOWY

OZNACZENIA INFORMACYJNE – niebędące ustaleniami planu

▼ ▼	- GRANICA STREFY „C” OCHRONY UZDROWISKOWEJ
▼ ▼ ▼	- GRANICA OBSZARU GÓRNICZEGO „SZCZAWNO ZDRÓJ” UTWORZONEGO DLA ZŁOŻA WÓD LECZNICZYCH
— W Ø 500 —	- MAGISTRALA WODOCIĄGOWA
— G.A. 500 —	- GAZOCIĄG
□ □ □	- PRZEJŚCIE DLA PIESZYCH
⊗	- STANOWISKA ARCHEOLOGICZNE
— — —	- GRANICA OPRACOWANIA PLANU

Wyrys ze studium uwarunkowań i kierunków zagospodarowania przestrzennego miasta Szczawno-Zdrój



ZALĄCZNIK NR 1 DO UCHWAŁY NR
RADY MIEJSKIEJ W SZCZAWNIE - ZDRÓJU Z DNIA